



**GUIDE DES ASSOCIATIONS**

**& NATURE ENVIRONNEMENT**

**DU JURA**

# ÉDITO

## LA PROTECTION DE L'ENVIRONNEMENT : UN ENGAGEMENT CITOYEN

Extinction de la biodiversité, dérèglement climatique, pollution des ressources en eau, disparition des abeilles : ces sujets environnementaux sont pratiquement chaque jour au coeur de l'actualité.

Au niveau des services de l'Etat ou des Collectivités Territoriales, de nombreux services sont désormais en charge du traitement de ces problèmes environnementaux. Ils font souvent "de leur mieux", mais ils ne sont pas présents au quotidien sur chaque territoire.

Face à une pollution industrielle ou pour améliorer la protection de zones humides, ce sont de plus en plus souvent les citoyens qui sont devenus des lanceurs d'alerte: ils ont constaté, ils peuvent rapidement témoigner et s'impliquer en faisant des propositions.

Au-delà de l'alerte individuelle, cet engagement citoyen est alors relayé, soutenu par des structures qui ont l'expertise et l'expérience pour assurer le suivi des dossiers : les associations de protection de la nature et de l'environnement et les nombreux collectifs.

Chacune sur son territoire, chacune dans sa spécialité, les APNE sont à proximité de chez vous : elles sont prêtes à vous accueillir, à vous accompagner et à soutenir vos actions.

C'est pour retrouver l'association ou le collectif le plus proche de chez vous que Jura Nature Environnement a réalisé ce guide des associations. Il permettra à chaque citoyen de s'impliquer sur son territoire, dans les sujets qui le concernent, au plus près de chez lui dans la protection de l'environnement et de son cadre de vie.


*Michel Dubromel*

**Président d'honneur de FNE – Président de FNE de 2017 à 2020**  
**Membre du conseil collégial de Jura Nature Environnement**

# THÉMATIQUES :



BIODIVERSITÉ



CLIMAT ET  
ENERGIE



MILIEUX AGRICOLES  
ET FORESTIERS



EAU ET  
ZONES HUMIDES



DÉCHETS



SANTÉ



TRANSPORT ET MOBILITÉ



AMÉNAGEMENT  
ET URBANISME



# SOMMAIRE :

FICHE N° 01 ASSOCIATION DE PROTECTION DU PREMIER PLATEAU JURASSIEN

---

FICHE N° 02 CPIE HAUT JURA

---

FICHE N° 03 CPIE BRESSE DU JURA

---

FICHE N° 04 DOLE ECOLOGIE

---

FICHE N° 05 ASSOCIATION DE DEFENSE DE LA VALLEE DE LA VALLIERE

---

FICHE N° 06 DOLE ENVIRONNEMENT

---

FICHE N° 07 ETHIC ET TAC

---

FICHE N° 08 FORET ALTERNATIVE DU JURA

---

FICHE N° 09 GRAINE SAUVAGE

---

FICHE N° 10 GROUPE TETRAS JURA

---

FICHE N° 11 LES AMIS DE LA RIVIERE D'AIN

---

FICHE N° 12 LES AMIS DU LAC DE VOUGLANS

---

FICHE N° 13 SOCIETE DES NATURALISTES DU HAUT - JURA

---

FICHE N° 14 SAUVONS LE MASSIF DE LA SERRE

---

FICHE N° 15 SOCIETE D'HISTOIRE NATURELLE DU JURA ET AMIS DE LA NATURE

---

FICHE N° 16 UNIS VERS NATURE

---

FICHE N° 17 GROUPE ORNITHOLOGIQUE DU JURA

---

FICHE N° 18 ALCG

---

FICHE N° 19 CHALAIN NATURE

---

FICHE N° 20 COLLECTIF ZERO DECHETS

---

# SOMMAIRE SUITE :

FICHE N° 21	VERGERS DES COULOIRS
FICHE N° 22	UNION TOURISTIQUE DES AMIS DE LA NATURE DOLE
FICHE N° 23	PÔLE GRANDS PRÉDATEURS
FICHE N° 24	CUISANCE NATURE ENVIRONNEMENT
FICHE N° 25	SAINT-AMOUR NATURE ENVIRONNEMENT
FICHE N° 26	CAUE JURA
FICHE N° 27	COLLECTIF CITOYENS RÉSITANTS
FICHE N° 28	GAB JURA
FICHE N° 29	SOCIÉTÉ D'HISTOIRE NATURELLE DE CHAMPAGNOLE
FICHE N° 30	LE PIC NOIR
FICHE N° 31	VÉLOQUIRIT
FICHE N° 32	OASIS
FICHE N° 33	SERRE VIVANTE
FICHE N° 34	JURA NATURE ENVIRONNEMENT
FICHE N° 35	ASSOCIATION POUR LA PROTECTION DE L'ENVIRONNEMENT DE LARNAUD
FICHE N° 36	COLLECTIF CITOYENS POUR LE CLIMAT - LONS LE SAUNIER

# FICHE N°01



## ASSOCIATION DE PROTECTION DU PREMIER PLATEAU JURASSIEN

**SIGLE :** APPPJ

**TERRITOIRE D'ACTION :**

Territoire du premier plateau jurassien.  
(25 communes parmi 5 Communautés de communes)

**COORDONNÉES :**



APPPJ,  
325, rue sur la Croix  
39570  
PUBLY



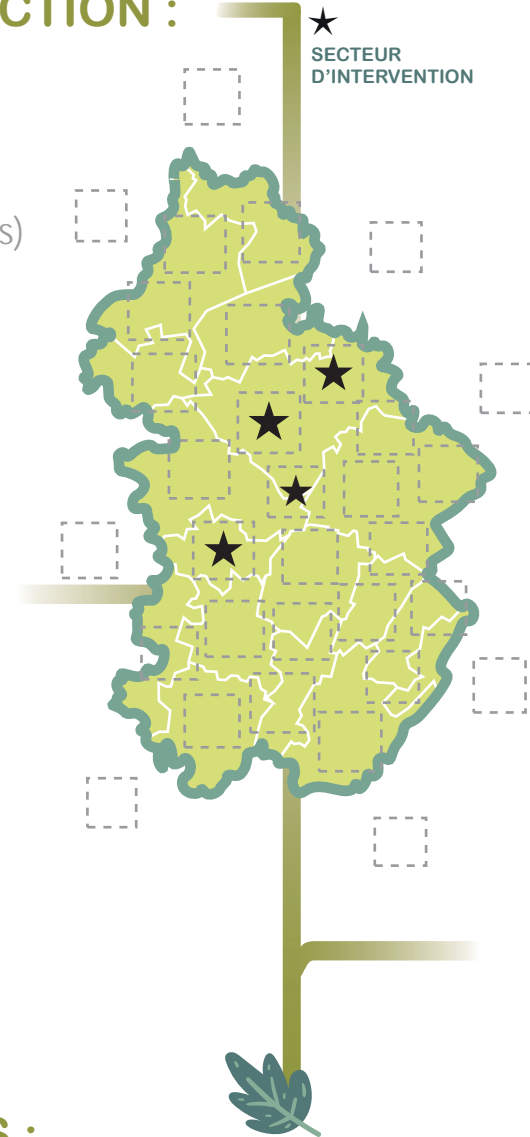
09 66 89 69 55  
06 77 52 00 88



assoppj@gmail.com

**MOTS CLEFS :**

Transition énergétique et écologique (biodiversité, climat, eau, déchet, énergie, agriculture, paysage)



**EN SAVOIR PLUS :**



<https://cappje39.wordpress.com/>



Conçu et édité par : Avec le soutien de :





Murger pierres sèches

## PETIT HISTORIQUE

Date de création : 2018

Point de départ :

Opposition face aux multiples projets d'éolien industriel.



## OBJECTIFS ET MISSIONS

Mobilisation des habitants, information, sensibilisation, réflexion et veille.



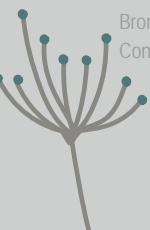
## QUELQUES ACTIONS

Réunions d'information, pétition...

Actualisé le : 14/12/20

### Crédits :

Illustrations et pictos : (cc) from nounproject (by Alex Muravev, Noel Rasendrason, Eric Bergholz, Edit Progracz, ProSymbols, Made by Made, Christian Baptiste, Icons Producers, Iconnic, Vectors Point, Alice Design, Guilherme Furtado, Vectorstall, FadhilIcon, Jonathan Gibson, Felix Bronnimann) // from Freepik (by pikisuperstar)  
Conception graphique : (c) Co-Sphere





# FICHE N°02



## CPIE – CENTRE PERMANENT D'INITIATIVES POUR L'ENVIRONNEMENT DU HAUT- JURA

*Atelier de l'environnement*

**SIGLE :** CPIE HJ

**TERRITOIRE D'ACTION :**

Haut-jura et sud Jura

**COORDONNÉES :**



1 Grande Rue  
39170  
SAINT LUPICIN



03 84 42 85 96

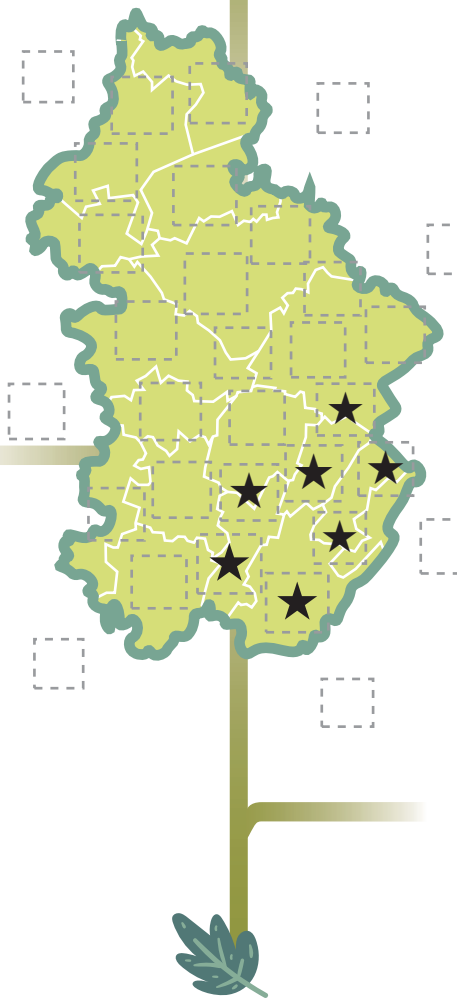


[cpie.hautjura@free.fr](mailto:cpie.hautjura@free.fr)

**MOTS CLEFS :**

Éducation à l'environnement,  
biodiversité, climat, eau,  
déchet, énergie, mobilité,  
agriculture, alimentation, santé

★  
SECTEUR  
D'INTERVENTION



**EN SAVOIR PLUS :**



<http://www.cpie-haut-jura.org/>



[@cpiehautjura](https://www.facebook.com/cpiehautjura)

Conçu et édité par : Avec le soutien de :







Groupe rivière Saint-Claude

## PETIT HISTORIQUE

Date de création : 1985

Point de départ :

En 1985, l'Atelier de l'environnement est créé sur une dynamique territoriale forte en écho au Parc Naturel Régional du Haut Jura.

## OBJECTIFS ET MISSIONS

Animation scolaire et grand public, accompagnement de collectivités d'associations et de citoyens dans la transition écologique, action de sensibilisation, inventaires naturalistes.



Sortie grand public

Actualisé le : 4/12/20

### Crédits :

Illustrations et pictos : (cc) from nounproject (by Alex Muravev, Noel Rasendrason, Eric Bergholz, Edit Progracz, ProSymbols, Made by Made, Christian Baptiste, Icons Producers, Iconnic, Vectors Point, Alice Design, Guilherme Furtado, Vectorstall, Fadhillcon, Jonathan Gibson, Felix Bronnimann) // from Freepik (by pikisuperstar)  
Conception graphique : (c) Co-Sphere

## QUELQUES ACTIONS

Exposition lac grandeur nature sur le lac de Vouglans, expositions sur les traces et indices de la faune sauvage à l'espace des mondes polaires à Prémanon, programme de sensibilisation et d'accompagnement des collèges sur l'alimentation locale et durable, organisation de la première édition du Jura de ferme en ferme



# FICHE N°03



## CPIE – CENTRE PERMANENT D'INITIATIVES POUR L'ENVIRONNEMENT BRESSE DU JURA

*Association Maison des Etangs*

**SIGLE :** CPIE BJ

**TERRITOIRE D'ACTION :**

Plaine du Jura,  
Saône-et-Loire  
et Côte-d'Or.

**COORDONNÉES :**



18 Rue des deux ponts  
39230  
SELLIERES



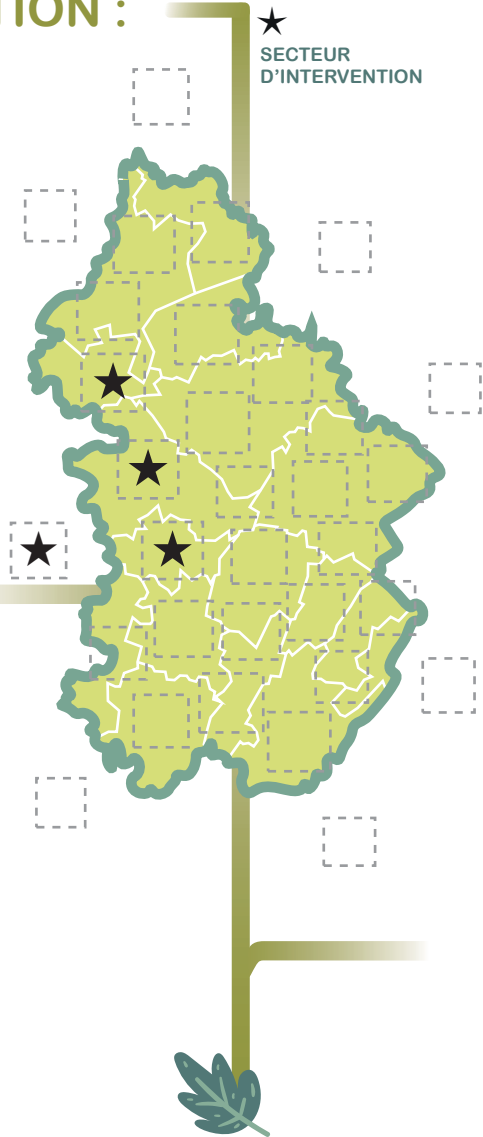
03 84 85 12 75



contact@cpie-bresse-jura.org

**MOTS CLEFS :**

Éducation à l'environnement,  
biodiversité,  
climat, eau,  
déchet, énergie,  
mobilité, agriculture,  
alimentation, santé.



**EN SAVOIR PLUS :**



<http://www.cpie-bresse-jura.org/>



<https://www.facebook.com/cpie.bj>  
@cpie.bj

Conçu et édité par : Avec le soutien de :



# PETIT HISTORIQUE

Date de création : 1985

Point de départ :

Volonté d'individuels et de 4 communes de créer une maison de la nature en Bresse Jurassienne.

## OBJECTIFS ET MISSIONS

Le Centre Permanent d'Initiatives pour l'Environnement (CPIE) Bresse du Jura est une structure associative d'éducation à l'environnement et aux comportements écologiques, de formation professionnelle et d'accompagnement des territoires constituée de professionnels spécialisés. Elle a pour finalité d'encourager les comportements plus respectueux de l'environnement grâce au développement d'activités éducatives, culturelles et économiques dans le cadre de la préservation du milieu naturel.

Ses principales missions : Formation, animation, sensibilisation, et accompagnement des territoires. Le CPIE de la Bresse du Jura propose également de nombreuses activités à l'intention du tout public, petits et grands.

## QUELQUES ACTIONS

Interventions pour des animations nature/environnement en classes scolaires et au sein des accueils de loisirs ;

Animation des "défis familles zéro déchet";

Accompagnement de groupes d'habitants dans la création "de coins nature" (=des lieux accueillants pour la faune et la flore sauvage, mais aussi pour les humains, un lieu de détente, de convivialité, qui donne envie de passer du temps dehors);  
etc.

Actualisé le : 4/12/20

### Crédits :

Illustrations et pictos : (cc) from nounproject (by Alex Muravev, Noel Rasendrason, Eric Bergholz, Edit Progracz, ProSymbols, Made by Made, Christian Baptiste, Icons Producers, Iconnic, Vectors Point, Alice Design, Guilherme Furtado, Vectorstall, FadhilIcon, Jonathan Gibson, Felix Bronnimann) // from Freepik (by pikisuperstar)  
Conception graphique : (c) Co-Sphere



# FICHE N°04



## DOLE ECOLOGIE

### SIGLE :



### TERRITOIRE D'ACTION :

Nord Jura - Communauté  
d'agglomération du Grand Dole

### COORDONNÉES :



16 avenue Léon Jouhaux  
39100  
DOLE



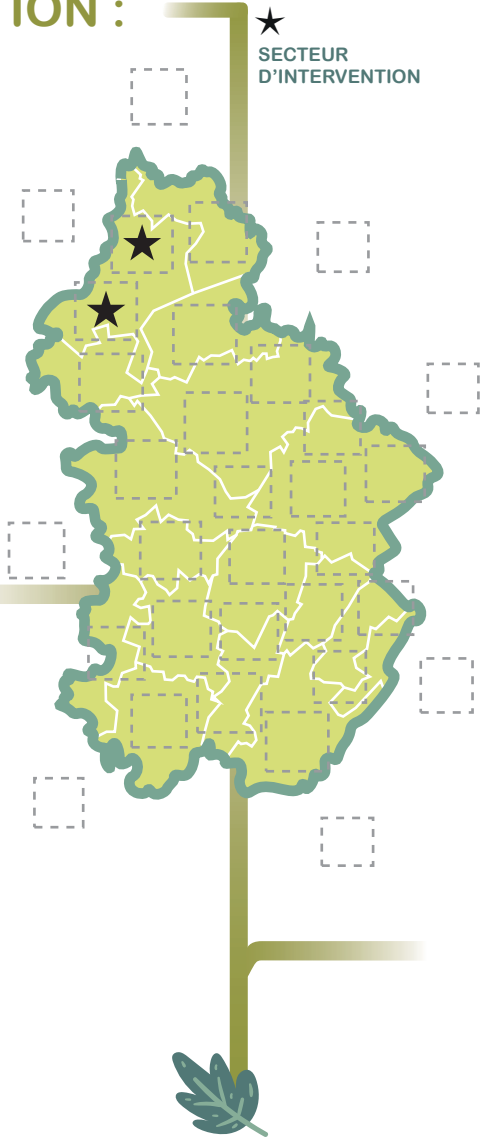
09 51 95 08 39



dolecologie@laposte.net

### MOTS CLEFS :

Biodiversité, agriculture, climat,  
eau, déchets, énergie, mobilité  
Défense de l'environnement,  
promouvoir et développer  
l'information, la réflexion et  
l'action dans tous les domaines  
relevant de l'écologie



★  
SECTEUR  
D'INTERVENTION

### EN SAVOIR PLUS :



<https://www.lavieduboncote.info>



<https://www.facebook.com/dolecolo.doleecologie/>

ref=bookmarks

@dolecolo.doleecologie

Conçu et édité par : Avec le soutien de :



# PETIT HISTORIQUE

Date de création : 1991

Point de départ :

Opposition au canal à grand gabarit Rhin Rhône et soutien à l'agriculture biologique (création de la foire bio "Le tournesol" dernière édition en 2005).

## OBJECTIFS ET MISSIONS

Expression de ses positions collectives dans des débats publics et participation à la vie publique. Toutes activités nécessaires à la réalisation de ces buts. (Accroître la vigilance sur les projets urbains sur Dole et l'agglomération - transports, politique des déchets, dégradation des zones humides... Poursuivre le travail d'information du public, via le site internet.

## QUELQUES ACTIONS

Animation du site internet (<http://www.lavieduboncote.info/>)

Animation de la page facebook Dolecote Dole Ecologie

Actualisé le : 14/12/20

### Crédits :

Illustrations et pictos : (cc) from nounproject (by Alex Muravev, Noel Rasendrason, Eric Bergholz, Edit Prongracz, ProSymbols, Made by Made, Christian Baptiste, Icons Producers, Iconnic, Vectors Point, Alice Design, Guilherme Furtado, Vectorstall, Fadhilcon, Jonathan Gibson, Felix Bronnimann) // from Freepik (by pikisuperstar)  
Conception graphique : (c) Co-Sphere



# FICHE N°05



## ASSOCIATION DE DEFENSE DE LA VALLEE DE LA VALLIERE

**SIGLE :** DVV

**TERRITOIRE D'ACTION :**

Communes de REVIGNY, CONLIÈGE, PERRIGNY, MONTAIGU

**COORDONNÉES :**



46 Rue de la Vallière  
39570  
REVIGNY



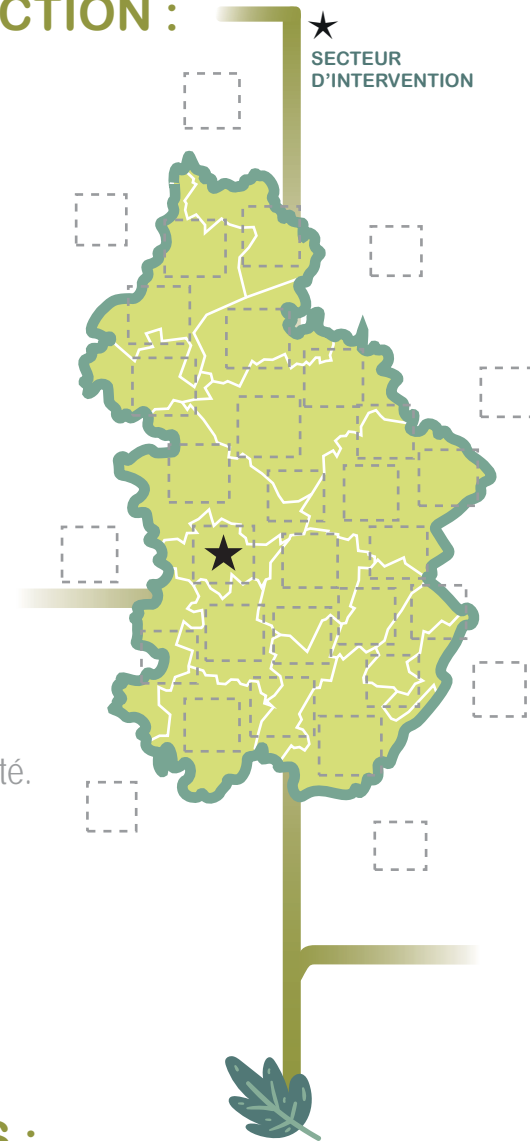
06 80 18 70 91



defensevalleevalliere@orange.fr

**MOTS CLEFS :**

Biodiversité, climat, eau, déchet, énergie, mobilité, agriculture, alimentaton, santé.



**EN SAVOIR PLUS :**




<http://defensevalleevalliere.com/>



Conçu et édité par : Avec le soutien de :





## PETIT HISTORIQUE

Date de création : 2002

Point de départ :

Lutte contre le passage des poids lourds dans les villages de la Vallée.

## OBJECTIFS ET MISSIONS

Mobilisation et actions citoyennes de sensibilisation - actions en faveur de la transition écologique. Défendre la qualité de vie et la sécurité des habitants de la Vallée de la Vallière (environnement, habitat...) et pour ce faire, s'opposer à toute nuisance induite par le transit des Poids Lourds dans la Vallée (qualité de l'air, nuisances sonores, dangerosité, perte d'attractivité des lieux, et autres...).

## QUELQUES ACTIONS

Lutte contre le passage des PL dans les villages

Jeux InterVallière

Marchés des producteurs

Création du café associatif à Revigny : Le Valtroquet

Projet ADEFOR 39 pour la Vallée sur les Communes de Montaigu, Perrigny, Conliège et Revigny (projet multipartenarial avec l'idée de redessiner le paysage et reconquérir des terres agricoles, ou vinicoles).

Actualisé le : 14/12/20

### Crédits :

Illustrations et pictos : (cc) from nounproject (by Alex Muravev, Noel Rasendrason, Eric Bergholz, Edit Prongracz, ProSymbols, Made by Made, Christian Baptiste, Icons Producers, Iconnic, Vectors Point, Alice Design, Guilherme Furtado, Vectorstall, Fadhilcon, Jonathan Gibson, Felix Bronnimann) // from Freepik (by pikisuperstar)  
Conception graphique : (c) Co-Sphere

# FICHE N°06



## DOLE ENVIRONNEMENT

**SIGLE :** DE

**TERRITOIRE D'ACTION :**

Territoire dolois, nord du jura et la Basse Vallée du Doubs

**COORDONNÉES :**



La Visitation

27 rue de la sous-préfecture

39100

DOLE



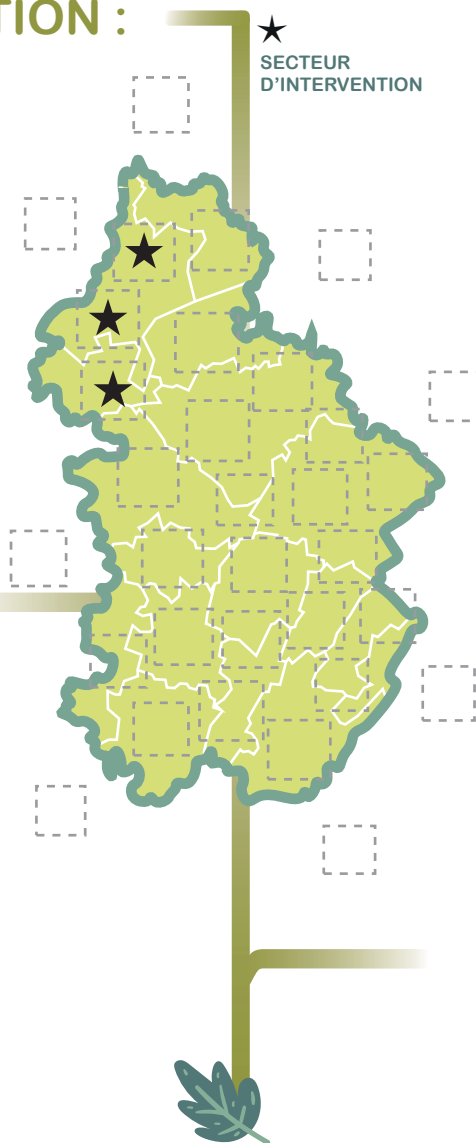
09 51 10 85 50



dole.environnement@gmail.com

**MOTS CLEFS :**

Biodiversité, éducation à l'environnement, gestionnaire de milieux naturels



**EN SAVOIR PLUS :**



<https://www.reserve-iledugirard.org/>



<https://www.facebook.com/Association-Dole-Environnement-321282407896103>

Conçu et édité par : Avec le soutien de :







Animation nature en forêt de Chaux - Crédit photo - Hugo Barré-Chaubet

## PETIT HISTORIQUE

Date de création : 1984

Point de départ :

Regroupement de citoyens souhaitant s'investir localement dans la protection de leur environnement. Devient gestionnaire de la RNN de l'Île du Girard en 1998.




Chantier de création de berges pour le guépier d'Europe  
Crédit photo - Hugo Barré-Chaubet

## OBJECTIFS ET MISSIONS

Gestionnaire unique de la Réserve naturelle nationale de l'Île du Girard, zone humide située au cœur de la basse vallée du Doubs, à la confluence du Doubs et de la Loue.

Réalisation de suivi naturalistes et scientifiques : L'association participe à l'amélioration des connaissances du patrimoine naturel en réalisant des suivis naturalistes et scientifiques, accompagne les entreprises et collectivités dans leurs démarches pouvant impacter l'environnement et préconise des mesures de préservation de la biodiversité.

Éducation à l'environnement auprès des écoles et du grand public.  
Gestion de la biodiversité par des interventions comme les chantiers éco-volontaires.



RNN Ile du Girard - Crédit photo - Hugo Barré-Chaubet

Actualisé le : 14/12/20

### Crédits :

Illustrations et pictos : (cc) from nounproject (by Alex Muravev, Noel Rasendrason, Eric Bergholz, Edit Prongracz, ProSymbols, Made by Made, Christian Baptiste, Icons Producers, Iconnic, Vectors Point, Alice Design, Guilherme Furtado, Vectorstall, Fadhillcon, Jonathan Gibson, Felix Bronnimann) // from Freepik (by pikisuperstar)  
Création graphique : (c) Co-Sphere  
Photographies : (c) Hugo Barré-Chaubet

## QUELQUES ACTIONS

Accompagnement des collectivités,

Suivi naturalistes,

Animations grand public : découverte "partez à la découverte de la biodiversité en ville" à Dole, descente commentée en canoë-kayak, chantier éco-volontaire "plantation d'une haie", visite de la réserve naturelle de l'Île du Girard;

Animations scolaires : construction hôtel à insectes, à la découverte des oiseaux, etc.

# FICHE N°07



## ETHIQUE ET TAC

**SIGLE :** EET

**TERRITOIRE D'ACTION :**

Haut Jura (secteur LAMOURA, LAJOUX plus spécifiquement)

**COORDONNÉES :**



Le Boulu,  
5170 route de Prémanon  
39310  
LAMOURA



06 30 37 42 38

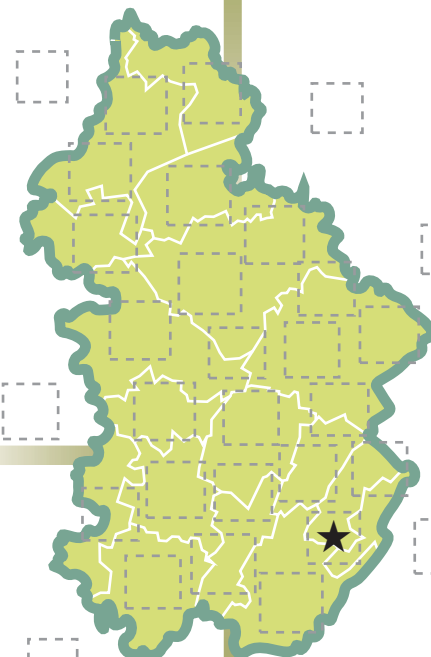


[ethiqueettac@riseup.net](mailto:ethiqueettac@riseup.net)

**MOTS CLEFS :**

Alimentation, agriculture,  
déchet, énergie, climat

★  
SECTEUR  
D'INTERVENTION



**EN SAVOIR PLUS :**



Conçu et édité par : Avec le soutien de :



# PETIT HISTORIQUE

Date de création : 2016

Point de départ :

Un groupe d'amis qui a eu envie de faire des actions en faveur de l'alimentation, de l'environnement...



# OBJECTIFS ET MISSIONS

Rendre ses adhérents acteurs et responsables de leur alimentation. Création d'un groupement d'achat pour une consommation respectueuse de l'Humain et de la Nature, favoriser les producteurs locaux, les encourager, les soutenir. Provoquer le questionnement face aux conséquences environnementales, sociales et économiques de nos pratiques quotidiennes et proposer des solutions concrètes. Favoriser des échanges de savoirs faire traditionnels et/ou alternatifs allant dans le sens d'une autonomie/alternative face à la société de consommation. Créer du lien et du réseau.



Article Le Progrès - Avril 2019

# QUELQUES ACTIONS

Projections de films documentaires, animations pour la semaine des alternatives aux pesticides, soutenir et participer à des projets extérieurs en phase avec les valeurs de l'association, création d'un jardin collectif, réalisation de chantiers participatifs, stands et réunions d'information

Actualisé le : 14/12/20

## Crédits :

Illustrations et pictos : (cc) from nounproject (by Alex Muravev, Noel Rasendrasan, Eric Bergholz, Edit Progracz, ProSymbols, Made by Made, Christian Baptiste, Icons Producers, Iconnic, Vectors Point, Alice Design, Guilherme Furtado, Vectorstall, Fadhilcon, Jonathan Gibson, Felix Bronnimann) // from Freepik (by pikisuperstar)  
Conception graphique : (c) Co-Sphere

# FICHE N°08



**FORÊTS  
ALTERNATIVES  
DU JURA**

## FORÊTS ALTERNATIVES DU JURA

**SIGLE :** FAJ

**TERRITOIRE D'ACTION :**

Département du Jura

**COORDONNÉES :**



Centre social

2 rue de Pavigny

39000

LONS-LE-SAUNIER



07 49 34 13 39

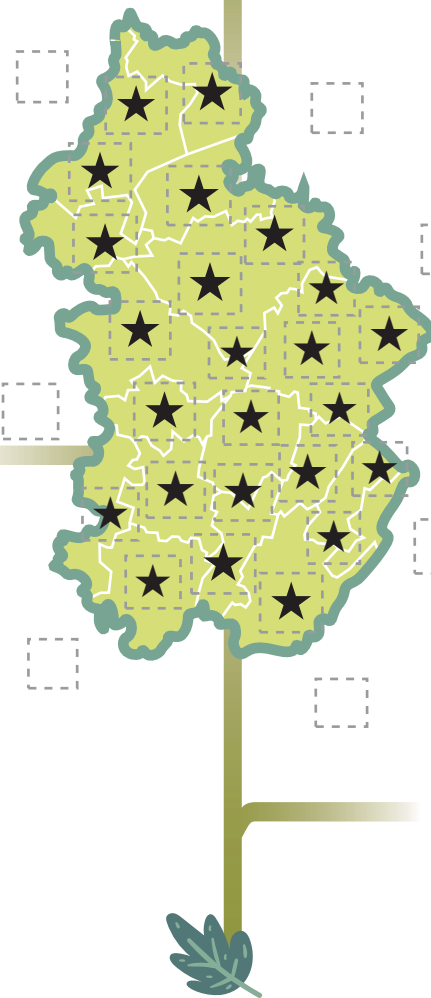


message possible sur le site

**MOTS CLEFS :**

Biodiversité, climat.

★  
SECTEUR  
D'INTERVENTION



**EN SAVOIR PLUS :**



<https://www.foretsalternativesjura.fr/>

Conçu et édité par : Avec le soutien de :



## PETIT HISTORIQUE

Date de création : 2020

Point de départ :

L'actualité climatique, l'exploitation des ressources, l'effondrement de la biodiversité, la sortie du livre de Peter Wohlleben "La vie secrète des arbres" ou celle du film "Le temps des forêts", ont amené bien des gens à se poser des questions sur l'avenir de notre planète... ou sur l'exploitation des bois autour de chez eux. C'est ainsi qu'à la sortie d'une projection ayant présenté le GFSFM, groupement forestier d'initiative citoyenne dont le but premier était la sauvegarde des feuillus du Morvan, quelques personnes se sont retrouvées pour questionner la pertinence d'une telle initiative adaptée au contexte jurassien.

## OBJECTIFS ET MISSIONS

La préservation des forêts face à l'industrialisation de la production de bois. Participation à la préservation et à la réhabilitation des milieux naturels, des espèces animales et végétales sauvages et autochtones. Sensibilisation et formation tout public aux problématiques écologiques et forestières. Offrir aux naturalistes et aux scientifiques un lieu d'expérimentation et d'étude de la résilience des milieux naturels face aux changements climatiques. Acquisition de forêts et/ou d'espaces naturels pour en assurer la gestion. Promotion d'une gestion forestière s'appuyant sur la régénération naturelle. Promotion d'une gestion forestière s'appuyant sur la régénération naturelle. Participation au maintien et à la valorisation les savoir-faire artisanaux des métiers de la forêt et du bois.

## QUELQUES ACTIONS

En cours de réalisation, l'achat de la première parcelle de bois. Organisation de sorties pédagogiques à la découverte de la forêt.



Actualisé le : 14/12/20

### Crédits :

Illustrations et pictos : (cc) from nounproject (by Alex Muravev, Noel Rasendrason, Eric Bergholz, Edit Prongracz, ProSymbols, Made by Made, Christian Baptiste, Icons Producers, Iconnic, Vectors Point, Alice Design, Guilherme Furtado, Vectorstall, Fadhilcon, Jonathan Gibson, Felix Bronnimann) // from Freepik (by pikisuperstar)  
Création graphique : (c) Co-Sphere



# FICHE N°09



## GRAINES DE SAUVAGE

**SIGLE :**

**TERRITOIRE D'ACTION :**

Tout déplacement possible.

**COORDONNÉES :**



810 route de Picabia  
39130  
ETIVAL



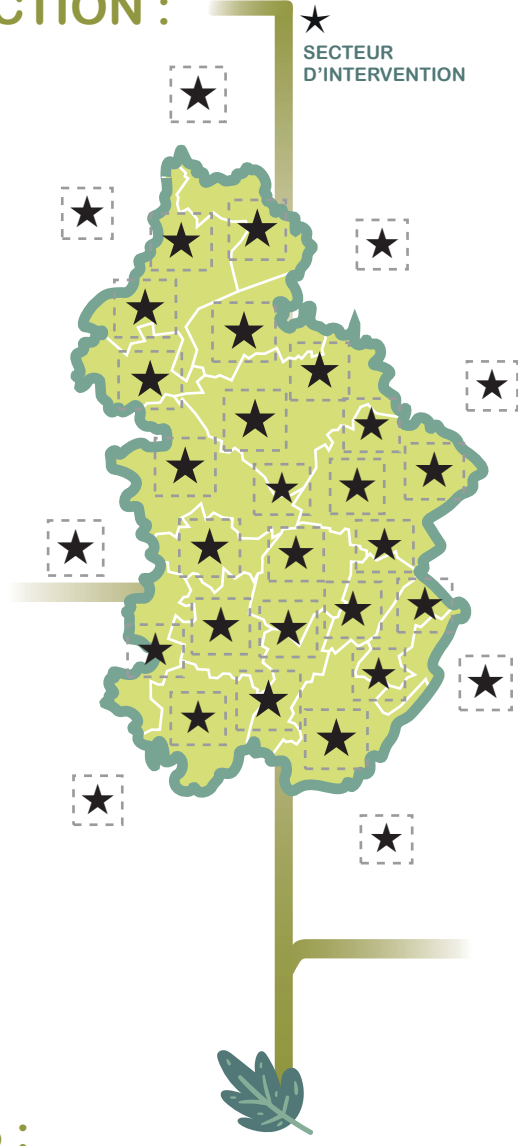
06 84 82 10 44



isabelle-ganeval@orange.fr

**MOTS CLEFS :**

Biodiversité,  
alimentation,  
santé



**EN SAVOIR PLUS :**



Conçu et édité par : Avec le soutien de :



## PETIT HISTORIQUE

Date de création : 2019

### Point de départ :

Une volonté de transmettre, de faire connaître le végétal. Permettre aux personnes de retrouver le lien avec les plantes et la nature. Donner l'envie, notamment aux particuliers, de recréer de la biodiversité : dans son jardin, dans la pâture qu'on utilise pour ses chevaux, ... - Un rêve : que tous les jardins deviennent un éden de plantes, d'insectes, de fleurs, de fruits, ... de sons, d'odeurs, de goût, de couleurs ; des jardins à savourer avec les sens, harmonieux, et refuges pour la biodiversité. - Changer le réflexe « faire propre » en réflexe « faire vivant » !

## OBJECTIFS ET MISSIONS

Développer l'observation et la compréhension du végétal et des écosystèmes et faire vivre une expérience en nature.

\*Organisation ateliers ou d'animations pour favoriser la reconnexion avec le végétal, la nature, et faire le lien avec la reconnexion à soi.

\*Réalisation de diagnostic de votre terrain : quelles sont les plantes comestibles qui y poussent, comment les favoriser et bien vivre avec (ateliers enfants, adultes en nature).

\*Réalisation d'activités qui entre dans le champ du symbolique : land art, contes et histoires sur le végétal et la nature permettant aux enfants - et aux adultes ! - d'exprimer leur créativité avec des petits éléments naturels glanés et de se reconnecter à ce qui est là.

## QUELQUES ACTIONS

Exemple d'ateliers ou d'animations : Découverte des plantes sauvages comestibles : comment se nourrir autour de chez soi, dans son jardin, comment cuisiner et transformer les plantes pour les conserver (alimentaire et cosmétique). Comment accueillir les plantes sauvages comestibles et la biodiversité dans son jardin.



Jne atelier cuisine\_Graines de Sauvage

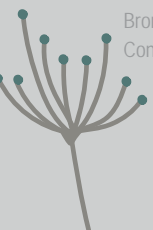


JNE retrouver la magie du tout petit\_Graines de Sauvage

Actualisé le : 14/12/20

### Crédits :

Illustrations et pictos : (cc) from nounproject (by Alex Muravev, Noel Rasendrason, Eric Bergholz, Edit Prongracz, ProSymbols, Made by Made, Christian Baptiste, Icons Producers, Iconnic, Vectors Point, Alice Design, Guilherme Furtado, Vectorstall, Fadhilcon, Jonathan Gibson, Felix Bronnimann) // from Freepik (by pikisuperstar)  
Conception graphique : (c) Co-Sphere



# FICHE N°10



## GROUPE TÉTRAS JURA

**SIGLE :** GTJ

**TERRITOIRE D'ACTION :**

Massif jurassien géologique à partir de 600 m d'altitude

**COORDONNÉES :**



9 impasse du tacon  
39370  
LES BOUCHOUX



03 84 41 13 20

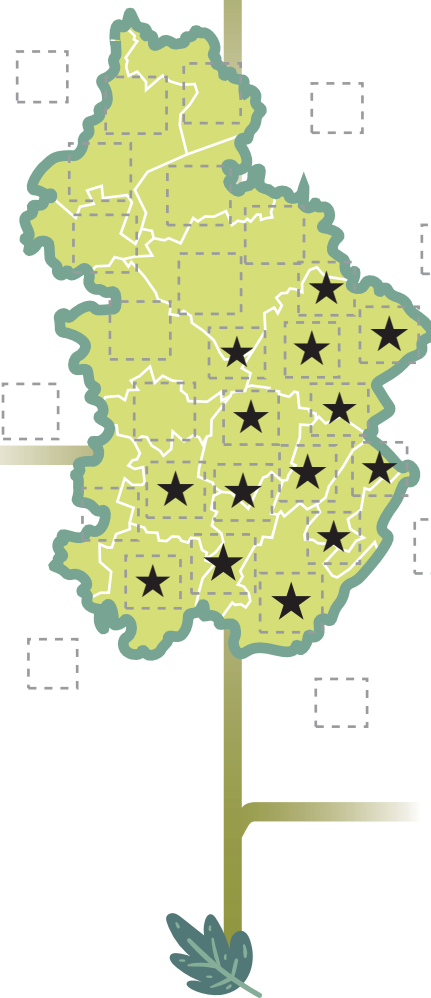


groupe-tetras@wanadoo.fr

**MOTS CLEFS :**

Biodiversité, climat, eau, déchet, énergie, mobilité, agriculture, alimentation, santé. Tétraoïnés, Biodiversité et milieu forestier

★  
SECTEUR  
D'INTERVENTION



**EN SAVOIR PLUS :**



<http://groupe-tetras-jura.org/>



<https://www.facebook.com/Groupe-T%C3%A9tras-Jura-1590186604551536>

Conçu et édité par : Avec le soutien de :







Gélinotte

## PETIT HISTORIQUE

Date de création : 1991

Point de départ :

Travaux de Bernard Leclercq à la fin des années 70 qui incitent en 90 les personnes souhaitent se regrouper dans une association afin de mener des projets plus ambitieux notamment dans le cadre du 1er LIFE tétras.

## OBJECTIFS ET MISSIONS

Objectifs : La protection des tétraonidés dans le massif jurassien.

Les missions :

\*Le monitoring des espèces et des espaces forestiers : Mieux connaître les populations des tétraonidés présents dans les forêts du massif jurassien. Les résultats et les données sont ensuite exploités pour appuyer des mesures de conservation ou la veille environnementale.

\*L'expertise des habitats à Tétraonidés : expertiser la qualité des milieux forestiers du massif jurassien et suivre/quantifier les menaces qui pèsent sur les tétraonidés.

\*La sensibilisation tous public : faire connaître les tétraonidés est un enjeu majeur pour la protection de ces espèces et pour leur reconnaissance comme élément du patrimoine local

\*La veille environnemental dans le milieu forestier.

## QUELQUES ACTIONS

Suivi des populations de Grand tétras et Gelinotte des bois,  
Coordination de thèse et étude génétique des populations,  
Inventaire et équipement des câbles dangereux,  
Chantier participatif "une forêt 3 étoiles pour le Grand Tétras",  
Construction d'une malle pédagogique "petits secrets de la Gelinotte des Bois"  
etc.



Grand Tétras

Actualisé le : 14/12/20

### Crédits :

Illustrations et pictos : (cc) from nounproject (by Alex Muravev, Noel Rasendrason, Eric Bergholz, Edit Prongracz, ProSymbols, Made by Made, Christian Baptiste, Icons Producers, Iconnic, Vectors Point, Alice Design, Guilherme Furtado, Vectorstall, Fadhilcon, Jonathan Gibson, Felix Bronnimann) // from Freepik (by pikisuperstar)  
Conception graphique : (c) Co-Sphere

# FICHE N°11



## LES AMIS DE LA RIVIÈRE D'AIN

**SIGLE :** ARA

**COORDONNÉES :**



Foyer rural

39130

PONT-DE-POITTE



06 41 15 34 05



tos.philippe.39@gmail.com

**TERRITOIRE D'ACTION :**

Le bassin versant de l'Ain en amont de PONT-DE-POITTE, avec une prédilection pour la combe d'Ain.

**MOTS CLEFS :**

Biodiversité,  
climat, eau,  
déchet

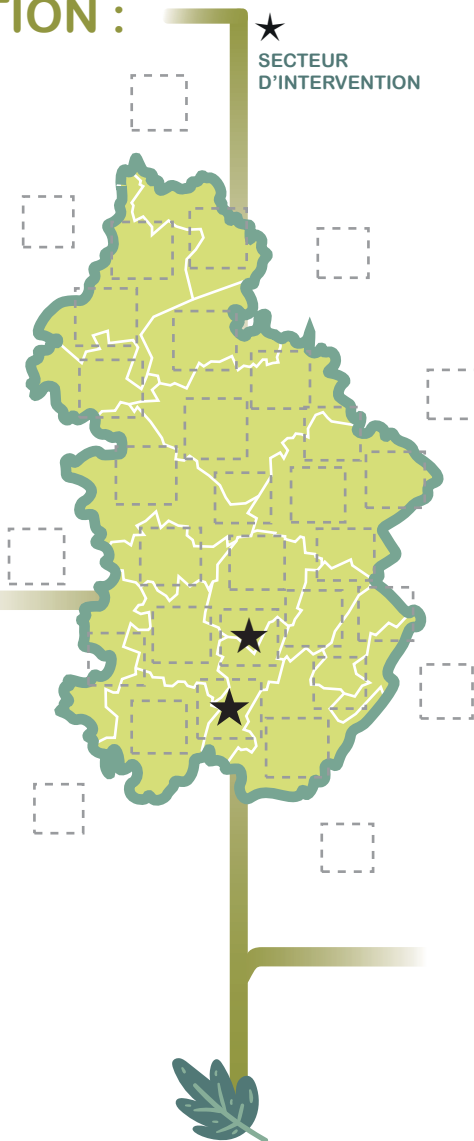
**EN SAVOIR PLUS :**



<http://www.lesamisdelarivieredain.fr/>



<https://www.facebook.com/Les-Amis-de-la-Rivi%C3%A8re-dAin-150024775077799>



★  
SECTEUR  
D'INTERVENTION

Conçu et édité par : Avec le soutien de :





## PETIT HISTORIQUE

Date de création : 1991

Point de départ :

Lutte contre les rejets directs dans l'Ain des eaux blanches des fromageries.

## OBJECTIFS ET MISSIONS

Objectif : préserver la qualité de l'eau sur l'ensemble du Bassin versant de la rivière d'Ain en amont de Pont de Poitte.

Missions :

Éduquer, sensibiliser, défendre le territoire lié à la rivière d'Ain.  
Découverte du milieu, conférence, expositions.



## QUELQUES ACTIONS

Débat organisé sur la GEMAPI ;  
Conférence sur la combe d'Ain ;  
Journée découverte milieu aquatique ;  
etc.

Actualisé le : 14/12/20

Crédits :

Illustrations et pictos : (cc) from nounproject (by Alex Muravev, Noel Rasendrason, Eric Bergholz, Edit Progracz, ProSymbols, Made by Made, Christian Baptiste, Icons Producers, Iconnic, Vectors Point, Alice Design, Guilherme Furtado, Vectorstall, Fadhillcon, Jonathan Gibson, Felix Bronnimann) // from Freepik (by pikisuperstar)  
Conception graphique : (c) Co-Sphere



# FICHE N°12

## LES AMIS DU LAC DE VOUGLANS

### SIGLE :

### TERRITOIRE D'ACTION :

Canton d'Orgelet

### COORDONNÉES :

Mairie d'Orgelet,  
2 Rue du château  
39270  
ORGELET

### MOTS CLEFS :

Biodiversité, eau, déchet,  
environnement.

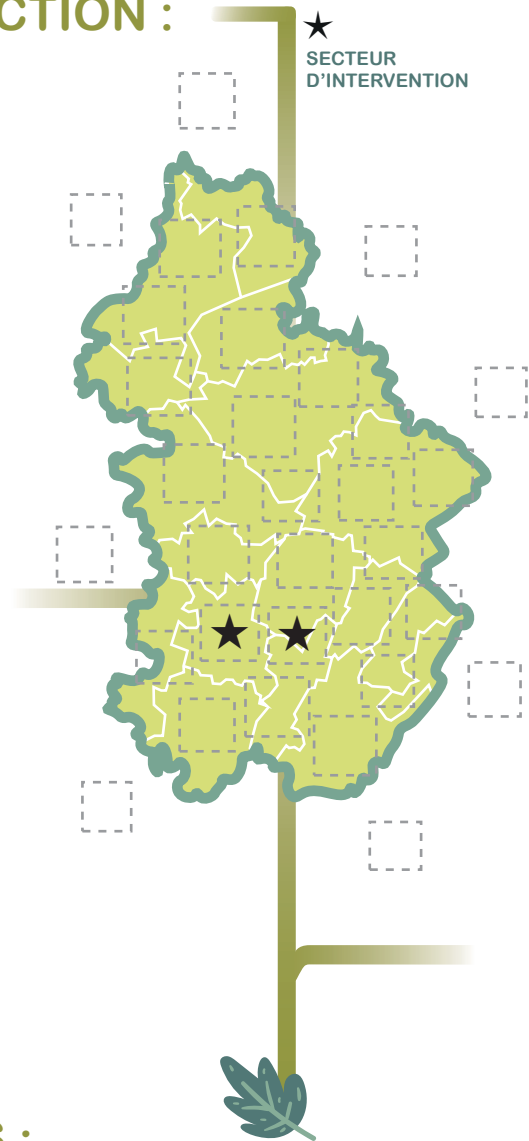
### EN SAVOIR PLUS :



<http://www.orgelet.com/associations/autres/amis-du-lac-de-vougls-1-71.htm>



Conçu et édité par : Avec le soutien de :



## PETIT HISTORIQUE

Date de création : 1989

Point de départ :

Un groupe d'amis qui ont créé l'association à la suite de la création du barrage afin de garder l'état « sauvage » du site et de limiter l'apparition d'hôtels, de campings...

## OBJECTIFS ET MISSIONS

Faire respecter la protection de la nature du lac de Vouglans et ses alentours.

- \*Mise en place d'actions de sensibilisation et d'éducation un public large ;
- \*Organisation d'actions éco-citoyennes comme le ramassage des déchets et nettoyage ;
- \*Aménagements du site de Vouglans en faveur de l'environnement (éco-tourisme par exemple) ;
- \* Mobilisation contre les formes de pêche intensives sur le lac ;

## QUELQUES ACTIONS

- Parcours sylvicole en saison estivale proposé aux touristes ;
- Nettoyage annuel des berges du lac ;
- Action de sensibilisation auprès de différents publics : école, collège, touristes. ;
- Tombola pour le téléthon ;
- Lutte contre l'installation de cabanons autour du lac ;
- Pique-nique au bord du lac avec les adhérents, partenaires et autres publics.

Actualisé le : 4/12/20

### Crédits :

Illustrations et pictos : (cc) from nounproject (by Alex Muravev, Noel Rasendrason, Eric Bergholz, Edit Prongracz, ProSymbols, Made by Made, Christian Baptiste, Icons Producers, Iconnic, Vectors Point, Alice Design, Guilherme Furtado, Vectorstall, Fadhillcon, Jonathan Gibson, Felix Bronnimann) // from Freepik (by pikisuperstar)  
Conception graphique : (c) Co-Sphere

# FICHE N°13



## SOCIÉTÉ DES NATURALISTES DU HAUT-JURA

### SIGLE :

### TERRITOIRE D'ACTION :

Essentiellement région de SAINT-CLAUDE

### COORDONNÉES :



6 rue du stade  
39170  
RAVILLOLES



06 32 09 64 52



### MOTS CLEFS :

Biodiversité, botanique,  
mycologie, faune

### EN SAVOIR PLUS :



Conçu et édité par : Avec le soutien de :





Société des Naturalistes du H-J, 2015-22 Expo

## PETIT HISTORIQUE

Date de création : 1961

Point de départ :

Quelques passionnés de mycologie en 1961

## OBJECTIFS ET MISSIONS

Étude en salle ou sur le terrain, des champignons, des fleurs, des arbres et de la faune.



Société des Naturalistes du H-J, Expo écuriais saint-lupicin 6-10-2019

Actualisé le : 14/12/20

### Crédits :

Illustrations et pictos : (cc) from nounproject (by Alex Muravev, Noel Rasendrason, Eric Bergholz, Edit Prongracz, ProSymbols, Made by Made, Christian Baptiste, Icons Producers, Iconnic, Vectors Point, Alice Design, Guilherme Furtado, Vectorstall, Fadhilcon, Jonathan Gibson, Felix Bronnimann) // from Freepik (by pikisuperstar)  
Conception graphique : (c) Co-Sphere

## QUELQUES ACTIONS

Expositions botanique et mycologique,

Pédagogie sur le terrain

Conception d'une revue annuelle

Voyage d'étude en France



# FICHE N°14



## SAUVONS LE MASSIF DE LA SERRE

**SIGLE :** SMS

**TERRITOIRE D'ACTION :**

Massif de la Serre

**COORDONNÉES :**



9 rue du lavoir  
39290  
OFFLANGES



06 84 16 11 04

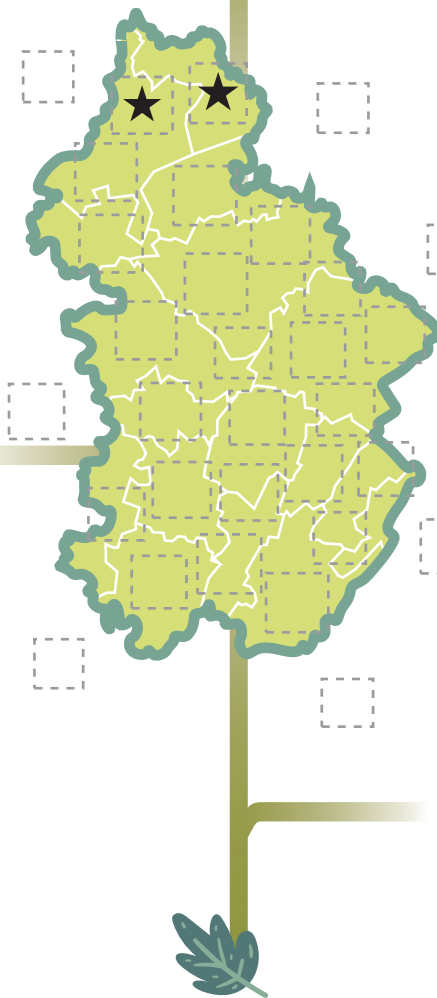


assoc.sauvons.la.serre  
@gmail.com

**MOTS CLEFS :**

Biodiversité, climat,  
eau, déchet, énergie,  
mobilité, agriculture,  
alimentation, santé.

★  
SECTEUR  
D'INTERVENTION



**EN SAVOIR PLUS :**



<http://sauvons-la-serre.e-monsite.com/>

Conçu et édité par : Avec le soutien de :





# PETIT HISTORIQUE

Date de création : 2016

## Point de départ :

Face à la prolongation de l'exploitation de carrière de Moissey, en plein cœur d'un site naturel classé, notre association « Sauvons le Massif de la Serre » se mobilise pour informer la population, protéger l'environnement et le cadre de vie des habitants

## OBJECTIFS ET MISSIONS

Protéger le Massif de la Serre contre une prolongation de l'exploitation de la carrière de Moissey dont les conséquences seraient la destruction d'une richesse naturelle et paysagère considérée comme un bien commun et dont la destruction ne profite qu'à quelques-uns.

\* Informer la population sur la prolongation de l'exploitation de la carrière de Moissey et sur ses conséquences ;

\* Informer et sensibiliser les élus.

\* Fédérer le plus grand nombre de personnes, d'organismes et d'associations autour de notre cause afin de peser dans le débat public.

\* Organiser des événements d'information : réunion publique

\* Intervenir auprès des services de l'Etat « acteurs » du dossier (préfecture, DREAL, etc..), en particulier lors de l'enquête publique.

## QUELQUES ACTIONS

Mise en œuvre du site internet, tracts, affiches, articles de presse, pour informer la population locale,

Participation au comité de suivi et actions en justice concernant l'exploitation de la carrière de Moissey, etc.,

Actualisé le : 14/12/20

### Crédits :

Illustrations et pictos : (cc) from nounproject (by Alex Muravev, Noel Rasendrason, Eric Bergholz, Edit Prongracz, ProSymbols, Made by Made, Christian Baptiste, Icons Producers, Iconnic, Vectors Point, Alice Design, Guilherme Furtado, Vectorstall, Fadhillcon, Jonathan Gibson, Felix Bronnimann) // from Freepik (by pikisuperstar)  
Conception graphique : (c) Co-Sphere

# FICHE N°15



## SOCIÉTÉ D'HISTOIRE NATURELLE DU JURA ET DES AMIS DE LA NATURE

**SIGLE :** SHNJ

**COORDONNÉES :**



Chez JNE  
21 avenue Jean Moulin  
39000  
LONS-LE-SAUNIER



06 21 62 04 11



shnj39.amis.nature@gmail.com

**TERRITOIRE D'ACTION :**

Département du Jura  
et départements  
limitrophes

**MOTS CLEFS :**

Les sciences de la vie  
et de la terre et plus  
particulièrement  
la botanique,  
la mycologie,  
la géologie

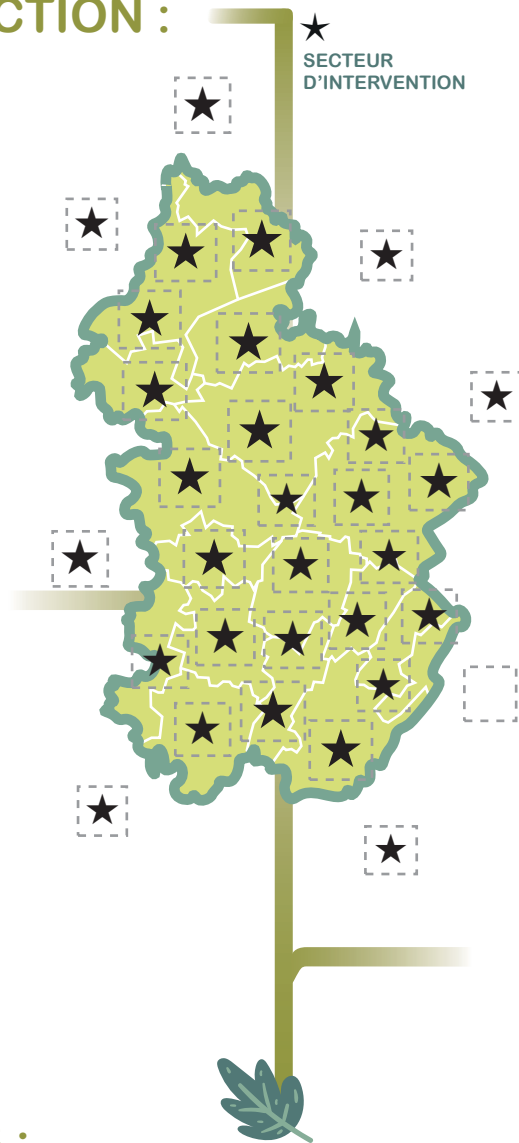
**EN SAVOIR PLUS :**



<https://societedhistoirenaturelledujura.blogspot.com/>



<https://www.facebook.com/SHNJ-Soci%C3%A9t%C3%-dHistoire-Naturelle-du-Jura-et-de-Amis-de-la-Nature-146102989409093>



Conçu et édité par : Avec le soutien de :





## PETIT HISTORIQUE

Date de création : 1908

Point de départ :

1908 création de l'Association mycologique Jurassienne, modifiée en 1919 qui devient La Société d'Histoire Naturelle du Jura, modifiée en 1949 pour devenir La Société d'Histoire Naturelle du Jura et des amis de la nature. Nota : Avec la Société d'Histoire Naturelle du Doubs à l'origine de la création le 20 janvier 1968 de la Fédération des Sociétés d'Histoire Naturelle de Franche –Comté qui deviendra JNE.

## OBJECTIFS ET MISSIONS

Connaître et faire connaître toutes les matières relevant du domaine des sciences de la vie et de la terre et de la protection de l'environnement.

Organisations de conférences, de sorties sur le terrain, d'expositions, de formations ainsi que toute autre activité permettant de contribuer aux objectifs de l'association.



Actualisé le : 14/12/20

Crédits :

Illustrations et pictos : (cc) from nounproject (by Alex Muravev, Noel Rasendrasan, Eric Bergholz, Edit Prongracz, ProSymbols, Made by Made, Christian Baptiste, Icons Producers, Iconnic, Vectors Point, Alice Design, Guilherme Furtado, Vectorstall, Fadhilcon, Jonathan Gibson, Felix Bronnimann) // from Freepik (by pikisuperstar)  
Conception graphique : (c) Co-Sphere

## QUELQUES ACTIONS

Formation initiation à la mycologie et à la lichénologie ;  
Sorties d'initiation à la botanique ;  
Organisation du festival de la nature ;  
Diverses expositions mycologiques (Lons, Mirebel, Légna, Vevy, Larnaud) ;  
Inventaire des pelouses sèches de la combe d'Ain commune de Mirebel ;  
Nombreuses sorties naturalistes et mycologiques.



# FICHE N°16



## SIGLE :

## COORDONNÉES :

131 rue bergère  
39320  
VAL SURAN

06 60 08 93 10

universnature@gmail.com

## TERRITOIRE D'ACTION :

Jura sud mais interventions plus larges (régions Rhône-Alpes Auvergne et Bourgogne-Franche-Comté)

## MOTS CLEFS :

Biodiversité, climat, eau, déchet, énergie, mobilité, permaculture, alimentation, santé. Activités nature, biodiversité, lien avec la nature, bien-être

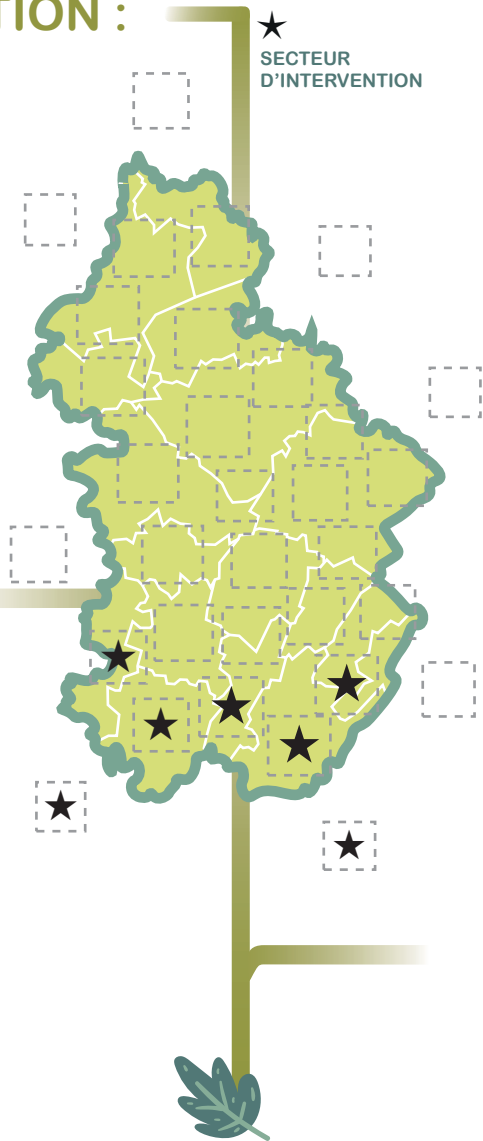
## EN SAVOIR PLUS :



<https://unisversnature.blogspot.com/>



[@unisversnature](https://www.facebook.com/unisversnature)



Conçu et édité par : Avec le soutien de :



## PETIT HISTORIQUE

Date de création : 2013

Point de départ :

Envie de partager des savoir et connaissances pratiques, demandes de notre entourage



sortie\_stage\_plantes\_sauvages\_universnature\_jura

## OBJECTIFS ET MISSIONS

Objectif : Faire prendre conscience du lien avec la nature par diverses activités.

\*Organisation de stages et d'ateliers nature autour des plantes sauvages et leurs différents usages, de la vie et survie et des immersions en pleine nature.

\*Réalisation d'ateliers-conférences, d'animations grand public et scolaire, et d'expositions.



Stage\_bushcraft\_unis\_vers\_nature\_artisanat\_nature

Actualisé le : 14/12/20

### Crédits :

Illustrations et pictos : (cc) from nounproject (by Alex Muravev, Noel Rasendrasan, Eric Bergholz, Edit Prongracz, ProSymbols, Made by Made, Christian Baptiste, Icons Producers, Iconnic, Vectors Point, Alice Design, Guilherme Furtado, Vectorstall, Fadhilcon, Jonathan Gibson, Felix Bronnimann) // from Freepik (by pikisuperstar)  
Conception graphique : (c) Co-Sphere

## QUELQUES ACTIONS

Stage d'une journée autour des plantes sauvages

Stage d'un weekend pour découvrir la permaculture

Ateliers conférences sur les huiles essentielles


Animation peinture végétale

Balades botaniques avec dégustation

Animation "l'histoire du feu"

Stage de vie et de survie

# FICHE N°17



## GROUPE ORNITHOLOGIQUE DU JURA

**SIGLE :** GOJ

**TERRITOIRE D'ACTION :**

Département du Jura

**COORDONNÉES :**



Centre Social,  
2 rue de Pavigny  
39000  
LONS-LE-SAUNIER



03 84 51 25 15

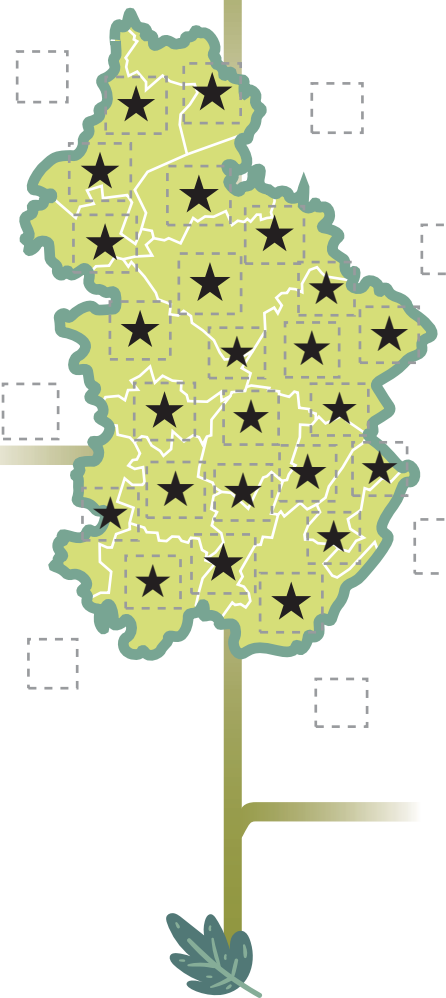


maurice.berne@wanadoo.fr

**MOTS CLEFS :**

Ornithologie -  
biodiversité -  
Environnement

★  
SECTEUR  
D'INTERVENTION



**EN SAVOIR PLUS :**



<http://goj39.canalblog.com/>



Conçu et édité par : Avec le soutien de :





Sortie GOJ Chalain 12 janvier 2019 Phot. Hervé Estiot

## PETIT HISTORIQUE

Date de création : 1992

Point de départ :

La publication de l'Atlas des oiseaux nicheurs du Jura en novembre 1993

## OBJECTIFS ET MISSIONS

Étude et protection des vertébrés et plus particulièrement des oiseaux de leurs milieux.

\*Sorties grand public ;

\*Actions de protection ;

\*Enquêtes au long cours - suivi d'espèces ;

\*Recensement des oiseaux d'eau hivernant dans le Jura (chaque année d'octobre à mars), Chouette de Tengmalm, Hérons



Sortie GOJ Le Fied fev 19 Phot. Chantal Berne

## QUELQUES ACTIONS

Programme annuel d'une vingtaine de sorties gratuites de découverte de la nature, ouvertes à tous

Nouvel atlas des oiseaux nicheurs du Jura 2009-2016 (en cours de rédaction)

Enquête : « Les hirondelles de nos villages » (depuis 2008)

Actions de protection auprès des services de l'État, notamment contre les destructions d'espèces protégées et de leurs habitats.

Actualisé le : 14/12/20

### Crédits :

Illustrations et pictos : (cc) from nounproject (by Alex Muravev, Noel Rasendrason, Eric Bergholz, Edit Progracz, ProSymbols, Made by Made, Christian Baptiste, Icons Producers, Iconnic, Vectors Point, Alice Design, Guilherme Furtado, Vectorstall, Fadhillcon, Jonathan Gibson, Felix Bronnimann) // from Freepik (by pikisuperstar)  
Conception graphique : (c) Co-Sphere

# FICHE N°18



## ASSOCIATION DE LUTTE CONTRE LE GASPILLAGE

**SIGLE :** ALCG

**COORDONNÉES :**



Siège social  
Rue Jean Eschbach  
39800  
POLIGNY



03 84 37 11 46



accueil@alcg.fr

**TERRITOIRE D'ACTION :**

Jura (sauf Lons-le-Saunier et Saint-Claude)  
et Saône et Loire (Louhans)

**MOTS CLEFS :**

Ressourcerie,  
réduction des déchets,  
insertion,  
réemploi,  
réutilisation

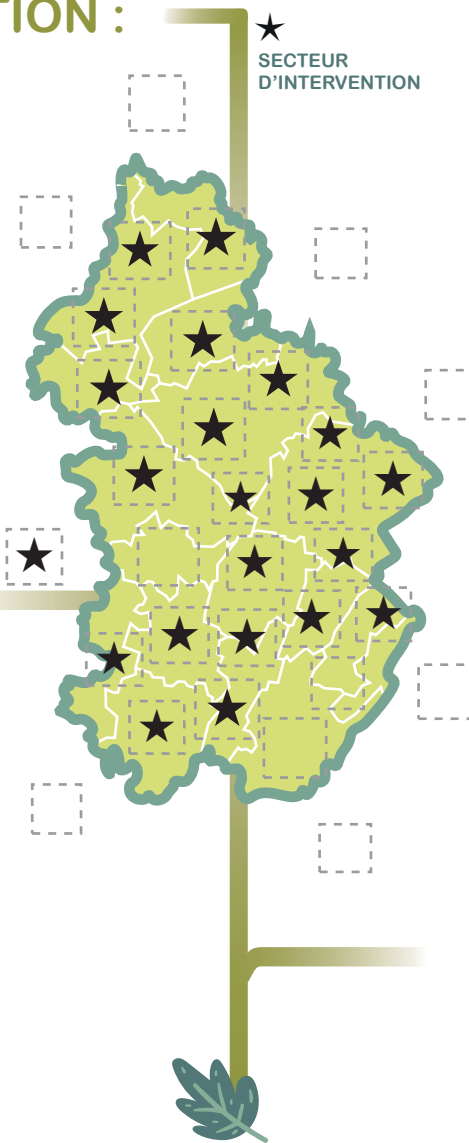
**EN SAVOIR PLUS :**



<https://www.alcg-reemploi.com/>



<https://www.facebook.com/alcgpolignybric>  
@alcgpolignybric



Conçu et édité par : Avec le soutien de :







## PETIT HISTORIQUE

Date de création : 1978

Point de départ :

L'ALCG a été créé en 1978 afin de lutter contre la surconsommation tout en affirmant sa vocation sociale.

## OBJECTIFS ET MISSIONS

Association d'insertion par l'activité économique dont le support d'activité est la ressourcerie, Encourager l'économie circulaire

Missions :

- \* Collecter et trier les objets inutilisés et/ou encombrants
- \* les Valoriser (nettoyage, test, réparations) pour leur donner une seconde vie,
- \* les Revendre dans les magasins ressourceries (vente de matières premières et matériaux comme du mobilier, textile, vaisselle, électroménager, vélo, livres ...);
- \* Sensibiliser à la réduction des déchets
- \* Accompagner des salariés dans leur parcours professionnel pour un retour à l'emploi pérenne.



Actualisé le : 14/12/20

Crédits :


Illustrations et pictos : (cc) from nounproject (by Alex Muravev, Noel Rasendrason, Eric Bergholz, Edit Progracz, ProSymbols, Made by Made, Christian Baptiste, Icons Producers, Iconnic, Vectors Point, Alice Design, Guilherme Furtado, Vectorstall, Fadhillcon, Jonathan Gibson, Felix Bronnimann) // from Freepik (by pikisuperstar)  
Conception graphique : (c) Co-Sphere

## QUELQUES ACTIONS

Collecte locale de matières pour valorisation et vente sur les sites de réemploi.

Semaine européenne de la réduction des déchets, semaine des ressourceries

# FICHE N°19



## CHALAIN NATURE

**SIGLE :**

**TERRITOIRE D'ACTION :**

Lac de Chalain

**COORDONNÉES :**

61 en Chamois  
39570  
VILLENEUVE-SOUS-PYMONT

**MOTS CLEFS :**

Environnement et Nature

**EN SAVOIR PLUS :**




<http://www.chalain-nature.fr/Chalain-Nature/Accueil.html>



Conçu et édité par : Avec le soutien de :





## PETIT HISTORIQUE

Date de création : 1987

Point de départ :

Le lieu-dit Les Marnes à été classé réserve archéologique, le préfet en a interdit définitivement l'accès en 1991 au membre du « Comité de Défense des marnes du lac de Chalain ». Ainsi, le Comité s'est installé sur un autre terrain et ont décidé de changer de nom pour devenir l'association « Chalain Nature ».

## OBJECTIFS ET MISSIONS

Objectifs :

Protection de l'environnement du lac de Chalain.

Pratique du naturisme : "une manière de vivre en harmonie avec la nature".

Missions :

\*Veille environnementale

\*Assure l'entretien et le nettoyage de la plage naturiste et du bois autour du lac

\*Lutte contre l'urbanisation au lieu-dit les Marnes

## QUELQUES ACTIONS

Atelier de réflexion sur sa façon de consommer.

Actualisé le : 14/12/20

### Crédits :

Illustrations et pictos : (cc) from nounproject (by Alex Muravev, Noel Rasendrason, Eric Bergholz, Edit Prongracz, ProSymbols, Made by Made, Christian Baptiste, Icons Producers, Iconnic, Vectors Point, Alice Design, Guilherme Furtado, Vectorstall, Fadhilcon, Jonathan Gibson, Felix Bronnimann) // from Freepik (by pikisuperstar)  
Conception graphique : (c) Co-Sphere



# FICHE N°20



## COLLECTIF ZÉRO DÉCHETS

**SIGLE :**

**TERRITOIRE D'ACTION :**

Département du Jura

★  
SECTEUR  
D'INTERVENTION

**COORDONNÉES :**



8 rue Jean Jaurès  
39600  
ARBOIS



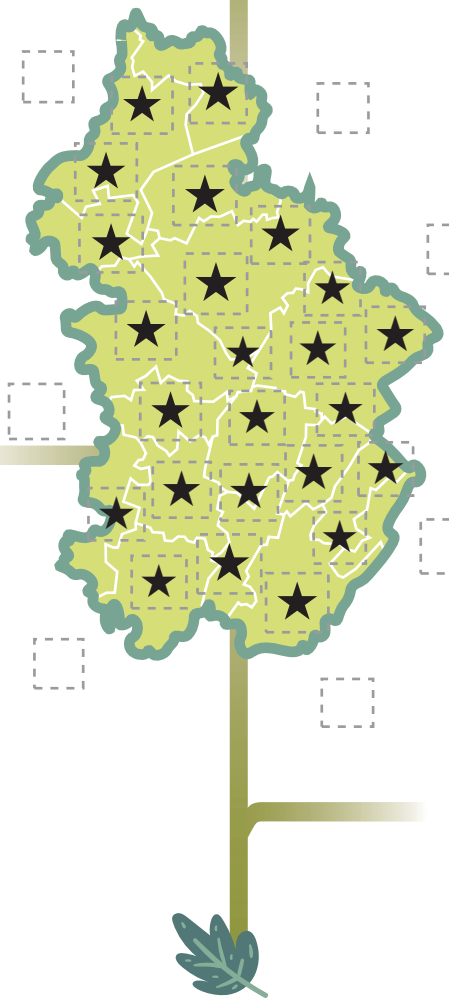
06 60 85 46 24



alixlabrune@protonmail.com

**MOTS CLEFS :**

Environnement  
et biodiversité



**EN SAVOIR PLUS :**



<https://zerodechetjura.frama.site/>



<https://www.facebook.com/zerodechetjura/>

Conçu et édité par : Avec le soutien de :





## PETIT HISTORIQUE

Date de création : 2019

Point de départ :

Il n'y avait pas d'antenne zéro déchets dans le Jura et cependant il y avait des gens qui avaient besoins d'informations et de formations concernant ce mode de consommation écologique.

## OBJECTIFS ET MISSIONS

Objectif :

Le collectif zéro déchet Jura a pour ambition de rassembler tous les acteurs (citoyens, collectivités, entreprises, associations) pour agir localement vers une transition écologique durable et contribuer au développement à l'éducation à l'éco-citoyenneté dans le Jura.

Missions :

- \* Sensibiliser, avec la mise en œuvre d'ateliers pratiques, d'événements autour du zéro déchets, de conférences-débats, d'outils pédagogiques pour faire découvrir le tri, l'écologie, le zéro déchet, etc
- \* Informer sur les ressources locales (ludothèques, bibliothèques, structures de récup', centre de tri, vrac, etc.)
- \* Accompagner les structures (entreprises, associations, collectifs, collectivités territoriales) dans l'élaboration d'un diagnostic partagé ; d'une démarche et d'actions ; d'une évaluation d'actions.

## QUELQUES ACTIONS

Ateliers : Fabriquer ses emballages réutilisables, comme le concept « bee wrap »,

Ateliers de réalisation de ses propres produits ménagers/produits cosmétiques (dentifrice, déodorant...),

Faire ses courses zéro déchets,

Marathon Commerçants zéro déchets à Lons-le-Saunier, Poligny, Salins-les-Bains et Saint-Laurent-en-Grandvaux.

Mise en place d'une rencontre à la Librairie Polinoise avec l'auteur du livre « Territoire Zéro Waste » Thibault TURCHET.

Actualisé le : 14/12/20

### Crédits :

Illustrations et pictos : (cc) from nounproject (by Alex Muravev, Noel Rasendrason, Eric Bergholz, Edit Prongracz, ProSymbols, Made by Made, Christian Baptiste, Icons Producers, Iconnic, Vectors Point, Alice Design, Guilherme Furtado, Vectorstall, Fadhilcon, Jonathan Gibson, Felix Bronnimann) // from Freepik (by pikisuperstar)  
Conception graphique : (c) Co-Sphere



# FICHE N°21



## VERGERS DES COULOIRS

### SIGLE :

### TERRITOIRE D'ACTION :

Hautes Combes du Jura  
(surtout Les Bouchoux  
et La Pesse)

### COORDONNÉES :



4, sur la Place  
39370  
LES BOUCHOUX

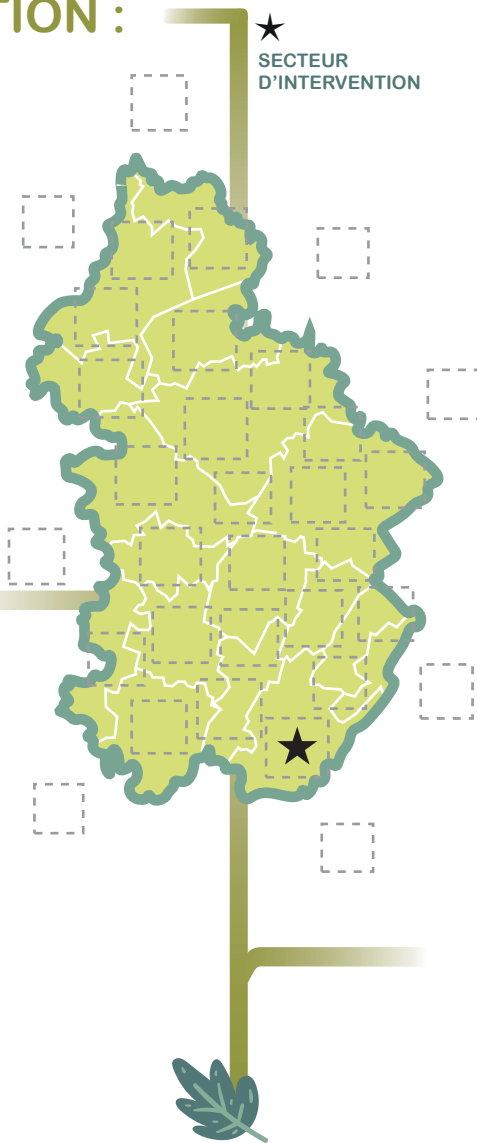


03 84 42 72 67



### MOTS CLEFS :

Biodiversité,  
agriculture,  
alimentation,  
santé



### EN SAVOIR PLUS :



Conçu et édité par : Avec le soutien de :





Vergers des Couloirs, plantation

## PETIT HISTORIQUE

Date de création : 2003

Point de départ :

Convergence d'intérêts de particuliers et d'une volonté communale.

## OBJECTIFS ET MISSIONS

Objectif :

Préserver les espèces fruitières locales et les savoir-faire traditionnels correspondant

Missions :

- \* Sauvegarde des variétés anciennes et locales : Apprendre et développer de nouvelles méthodes, Tester l'adaptation de nouvelles espèces à l'altitude
- \* Création de vergers : création et entretien d'un verger conservatoire
- \* Animations et actions pédagogiques : Organisation de conférences et formations ; Séances pratiques de greffe et taille ; Production et vente de jus de pomme et plantes aromatiques.



Vergers des Couloirs, plantation 25 avril 2008

## QUELQUES ACTIONS

Plantation d'arbres commémoratifs;

Interventions en milieu scolaire.

Pressage annuel : fabrication et vente de jus de pommes

Actualisé le : 14/12/20

### Crédits :

Illustrations et pictos : (cc) from nounproject (by Alex Muravev, Noel Rasendrason, Eric Bergholz, Edit Prongracz, ProSymbols, Made by Made, Christian Baptiste, Icons Producers, Iconnic, Vectors Point, Alice Design, Guilherme Furtado, Vectorstall, Fadhilcon, Jonathan Gibson, Felix Bronnimann) // from Freepik (by pikisuperstar)  
Conception graphique : (c) Co-Sphere



# FICHE N°22



## UNION TOURISTIQUE DES AMIS DE LA NATURE DOLE

**SIGLE :** UTAN

**TERRITOIRE D'ACTION :**

Bourgogne - Franche-Comté

**COORDONNÉES :**



27 Rue de la Sous Préfecture  
39100  
DOLE



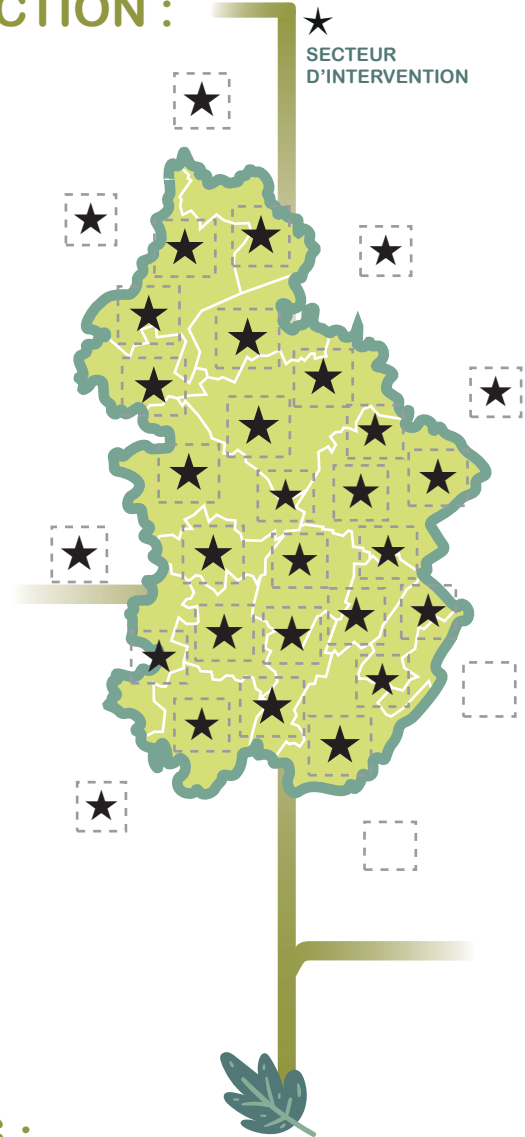
03 84 81 08 17



jacqueline.poux@laposte.net

**MOTS CLEFS :**

Biodiversité,  
déchet



**EN SAVOIR PLUS :**



<http://www.amis-nature.org/spip.php?article369>

Conçu et édité par : Avec le soutien de :





# PETIT HISTORIQUE

Date de création : 1979

Point de départ :

Mouvement associatif né en 1895.

## OBJECTIFS ET MISSIONS

Mise en œuvre des actions indispensables à la protection et à la défense de l'environnement.

Collaboration avec les associations ayant des buts et des idées analogues.

Participations au mouvement des Coquelicots. Natura 2000. Dole Environnement

## QUELQUES ACTIONS

collecte de bouchons de liège,  
nettoyages de sites...

Actualisé le : 14/12/20

### Crédits :

Illustrations et pictos : (cc) from nounproject (by Alex Muravev, Noel Rasendrason, Eric Bergholz, Edit Prongracz, ProSymbols, Made by Made, Christian Baptiste, Icons Producers, Iconnic, Vectors Point, Alice Design, Guilherme Furtado, Vectorstall, FadhilIcon, Jonathan Gibson, Felix Bronnimann) // from Freepik (by pikisuperstar)  
Conception graphique : (c) Co-Sphere



# FICHE N°23



## PÔLE GRANDS PRÉDATEURS

**SIGLE :** PGP

**TERRITOIRE D'ACTION :**

France

**COORDONNÉES :**



CARCOM

Place du 11 novembre

39000

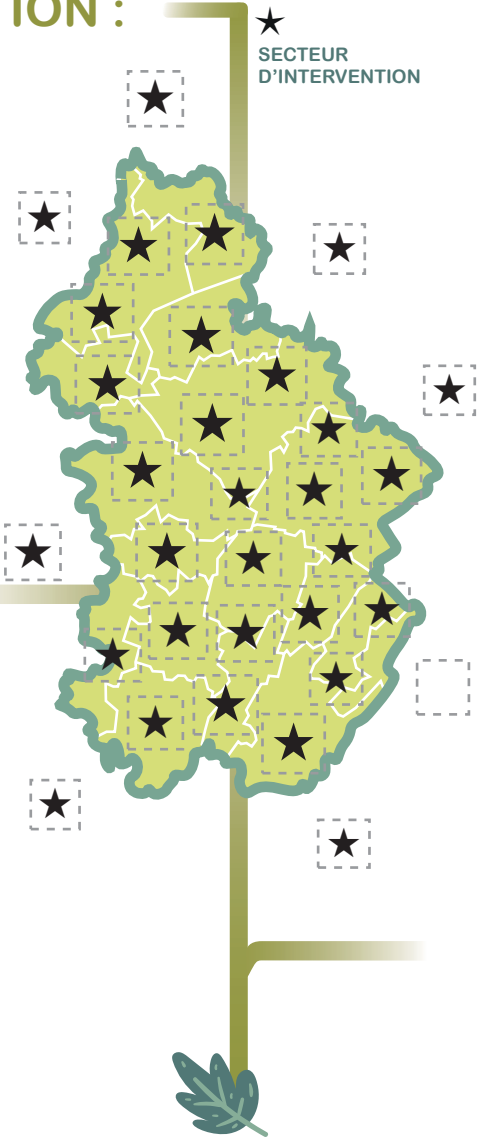
LONS-LE-SAUNIER



[contact@polegrandspredateurs.org](mailto:contact@polegrandspredateurs.org)

**MOTS CLEFS :**

Biodiversité,  
sensibilisation du public



**EN SAVOIR PLUS :**



[www.polegrandspredateurs.org](http://www.polegrandspredateurs.org)



<https://www.facebook.com/polegrandspredateurs>  
[@polegrandspredateurs](https://www.facebook.com/polegrandspredateurs)

Conçu et édité par : Avec le soutien de :





## PETIT HISTORIQUE

Date de création : 2007

Point de départ :

Accompagner les éleveurs dans la mise en place de chiens de protection



Affiche-Festival-des-prédateurs-2019



## OBJECTIFS ET MISSIONS

Favoriser et accompagner la cohabitation des prédateurs avec les activités humaines.

\*La communication : L'apport de connaissances est essentiel si l'on souhaite démythifier les grands prédateurs et transformer l'image négative qui leur colle aux pattes en une interprétation objective.

\*La protection des troupeaux : création d'un pôle chiens de protection « made in Jura » pour que les éleveurs jurassiens bénéficient de chiens de souche jurassienne.

\*Les formations : à destination des éleveurs et des partenaires

\*Les études : suivi des mesures de protection mises en place et l'expérimentation de nouveaux moyens dissuasifs

## QUELQUES ACTIONS

Animation scolaire et grand public,  
Organisation du festival « Vous avez dit prédateurs »,  
Action de sensibilisation

Actualisé le : 14/12/20

### Crédits :

Illustrations et pictos : (cc) from nounproject (by Alex Muravev, Noel Rasendrasan, Eric Bergholz, Edit Progracz, ProSymbols, Made by Made, Christian Baptiste, Icons Producers, Iconnic, Vectors Point, Alice Design, Guilherme Furtado, Vectorstall, Fadhillcon, Jonathan Gibson, Felix Bronnimann) // from Freepik (by pikisuperstar)  
Conception graphique : (c) Co-Sphere



# FICHE N°24



## CUISANCE NATURE ENVIRONNEMENT

**SIGLE :** CNE

**TERRITOIRE D'ACTION :**

Bassin versant de la Cuisance

**COORDONNÉES :**



10 rue de l'hôtel de ville  
39600  
ARBOIS



06 14 47 79 02



**MOTS CLEFS :**

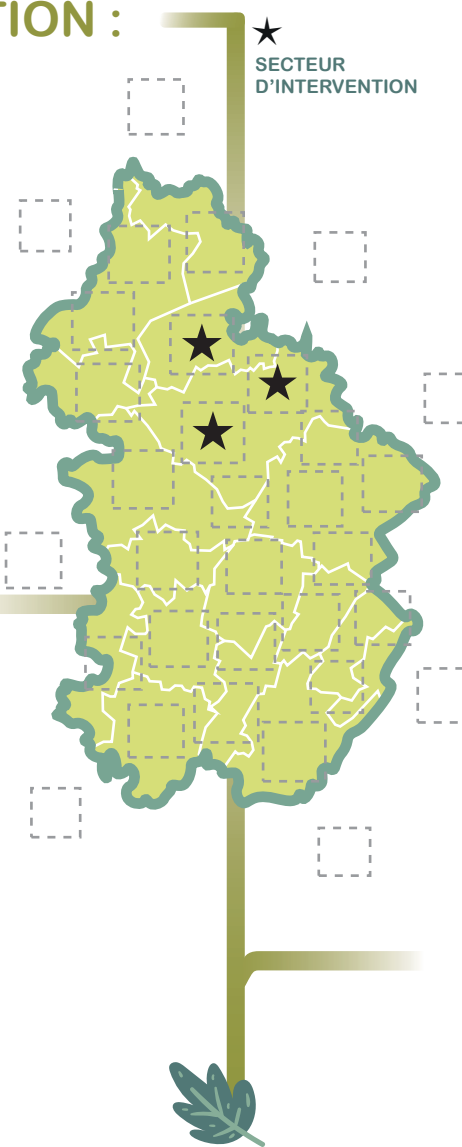
Biodiversité,  
eau

**EN SAVOIR PLUS :**



<https://www.facebook.com/CNEjura/>

Conçu et édité par : Avec le soutien de :



## PETIT HISTORIQUE

Date de création : 1994

Point de départ :



Sortie castor groupe

## OBJECTIFS ET MISSIONS

Sensibiliser, défendre en faisant connaître le fonctionnement de la Cuisance et son bassin versant afin de comprendre les risques de pollution.

Communiquer et échanger avec les différents acteurs du territoire sur les problèmes de l'environnement et la valeur de notre patrimoine environnemental.

Alerter en cas de risque et d'altération de notre environnement.

Organisation de conférences, sorties découvertes, conception de guide écoresponsable, journées écocitoyennes (nettoyage de la Cuisance et de ses affluents).

## QUELQUES ACTIONS

Participation à NATURA 2000, pour la préservation de la reculée des Planches.

Initiative pour protéger et classé le Bief de corne (vallon sec) en zone Natura 2000.

Réalisation d'un guide « trucs et astuces en matière de produits d'entretien, d'hygiène, de bricolage, du jardin ».

Sortie « A la découverte du Castor ».



Indice Castor Cuisance

Actualisé le : 14/12/20

### Crédits :

Illustrations et pictos : (cc) from nounproject (by Alex Muravev, Noel Rasendrason, Eric Bergholz, Edit Progracz, ProSymbols, Made by Made, Christian Baptiste, Icons Producers, Iconnic, Vectors Point, Alice Design, Guilherme Furtado, Vectorstall, Fadhillcon, Jonathan Gibson, Felix Bronnimann) // from Freepik (by pikisuperstar)  
Conception graphique : (c) Co-Sphere



# FICHE N°25

## SAINT- AMOUR NATURE ENVIRONNEMENT

### SIGLE :

### COORDONNÉES :

31 rue de Bresse  
39160  
SAINT-AMOUR

03 84 48 85 11

stamourprotect@gmail.com

### TERRITOIRE D'ACTION :

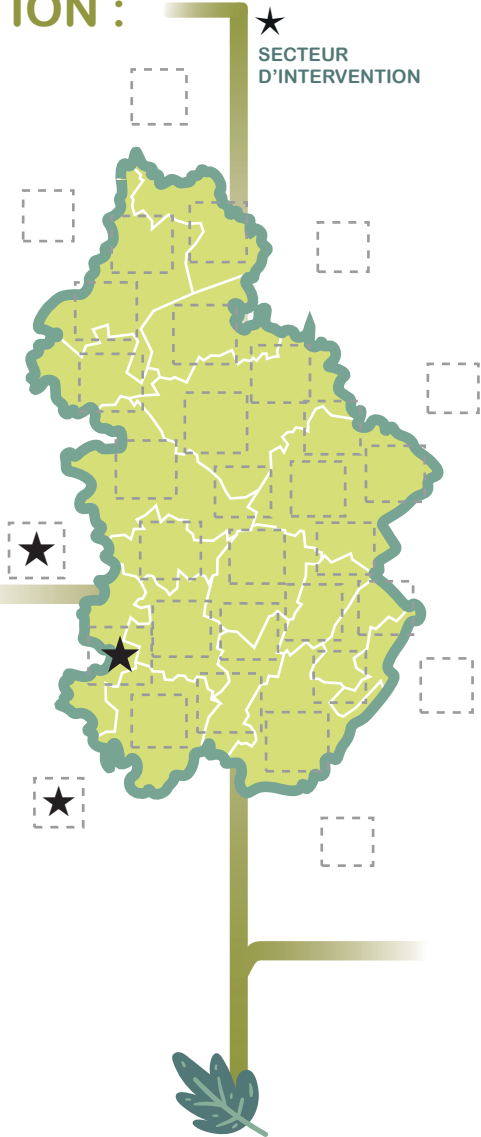
Balanod, Chazelles, Graye-et-Charnay, L'Aubépin, Loisia, Montagna-le-Reconduit, Nanc-lès-Saint-Amour, Nantey, Saint-Amour, Saint-Jean-d'Etreux, Thoissia, Véria, Epy. Le secteur inclut également les intercommunalités limitrophes du Jura, de Saône et Loire et de l'Ain.

### MOTS CLEFS :

Biodiversité, climat, eau, déchet, énergie, mobilité, agriculture, alimentation, santé.

### EN SAVOIR PLUS :

★  
SECTEUR  
D'INTERVENTION



Conçu et édité par : Avec le soutien de :





## PETIT HISTORIQUE

Date de création : 1999

Point de départ :

En 1999, au moment de la crise dite de la vache folle, nous avons découvert que des effluents d'équarrissage d'une entreprise locale étaient épanchés sur des terrains agricoles en zone karstique en toute illégalité. Sur les conseils de M. Jacques LANÇON nous avons créé l'association avec un petit nombre de riverains et sommes ensuite intervenus auprès du chef d'entreprise et de la Préfecture. Le problème a été ensuite réglé rapidement.

## OBJECTIFS ET MISSIONS

Contribuer à la protection de la nature et de l'environnement dans le secteur géographique de Saint Amour qui a la particularité de se trouver à l'intersection de trois départements et de deux régions. Elle a également pour but de rechercher et de diffuser de l'information afin d'alimenter et de développer la réflexion dans le domaine de l'écologie.

\*Veille environnementale,

\*Organisation d'événements : ateliers, conférence, films, bourse aux vélos, sauvegarde de la rivière Le Besançon,

\* Partenariat avec les élus et les services publics : économie d'énergie, sauvegarde des zones naturelles et protégées, abandon des pesticides, aide au fonctionnement de jardins partagés

## QUELQUES ACTIONS

Les jardins partagés, la bourse aux vélos, les pêches d'éradication de l'écrevisse de Louisiane, le démarrage du Repair'Café, la récupération de bois de palettes, les conférences sur la gestion de l'eau potable ou la mise en place des compteurs Linky

Actualisé le : 14/12/20

### Crédits :

Illustrations et pictos : (cc) from nounproject (by Alex Muravev, Noel Rasendrason, Eric Bergholz, Edit Prongracz, ProSymbols, Made by Made, Christian Baptiste, Icons Producers, Iconnic, Vectors Point, Alice Design, Guilherme Furtado, Vectorstall, Fadhilcon, Jonathan Gibson, Felix Bronnimann) // from Freepik (by pikisuperstar)  
Conception graphique : (c) Co-Sphere

# FICHE N°26

## CONSEIL D'ARCHITECTURE, D'URBANISME ET D'ENVIRONNEMENT DU JURA

**SIGLE :** CAUE

**TERRITOIRE D'ACTION :**

Département du Jura

**COORDONNÉES :**



151 rue Regard  
39000  
LONS-LE-SAUNIER



03 84 24 30 36



caue39@caue39.fr

**MOTS CLEFS :**

Architecture,  
urbanisme,  
paysage,  
cadre de vie.

**EN SAVOIR PLUS :**



<https://www.caue39.fr/>



Conçu et édité par : Avec le soutien de :





## PETIT HISTORIQUE

Date de création : 1979

### Point de départ :

La loi sur l'architecture n°77 du 3 janvier 1977 qui faisait ressortir, à l'époque des grandes campagnes d'urbanisation de années 60-70, le besoin d'avoir des professionnels de l'aménagement (architectes, urbanistes, paysagistes) pour accompagner les collectivités et les particuliers dans leurs projets, pour essayer de garantir une certaine qualité et cohérence en matière d'architecture, d'urbanisme et de paysage pour les territoires.

## OBJECTIFS ET MISSIONS

Le CAUE a pour mission de promouvoir la qualité architecturale, urbaine et paysagère sur le territoire départemental, le législateur ayant réaffirmé que l'architecture, les paysages et le patrimoine étaient d'intérêt public. Conseiller, former, informer et sensibiliser. Centre de ressources, lieu d'échanges et de diffusion culturelle, le CAUE apporte aussi une aide à la décision.

Son conseil est accessible à un public varié. Il intervient à toutes les échelles, de la parcelle au grand territoire.

\*L'information et la sensibilisation du public à la qualité de l'architecture, de l'urbanisme et de l'environnement, par la culture et la pédagogie.

\*La formation des maîtres d'ouvrages et des professionnels.

\*L'information et le conseil auprès des particuliers qui désirent construire ou rénover, afin d'assurer la qualité architecturale des constructions et leur bonne insertion dans le site environnant.

\*Le conseil aux collectivités locales pour leurs projets d'urbanisme, d'architecture, d'espaces publics ou d'environnement, à travers une approche transversale et globale, respectueuse des critères du développement durable.

Actualisé le : 14/12/20

### Crédits :

Illustrations et pictos : (cc) from nounproject (by Alex Muravev, Noel Rasendrason, Eric Bergholz, Edil Prongracz, ProSymbols, Made by Made, Christian Baptiste, Icons Producers, Iconnic, Vectors Point, Alice Design, Guilherme Furtado, Vectorstall, Fadhilcon, Jonathan Gibson, Felix Bronnimann) // from Freepik (by pikisuperstar)  
Conception graphique : (c) Co-Sphere

## QUELQUES ACTIONS

# FICHE N°27



## COLLECTIF CITOYENS RÉSISTANTS

**SIGLE :** CCR

**TERRITOIRE D'ACTION :**

**COORDONNÉES :**



29, rue du Sauget  
39300  
CHAMPAGNOLE



03 84 52 48 23

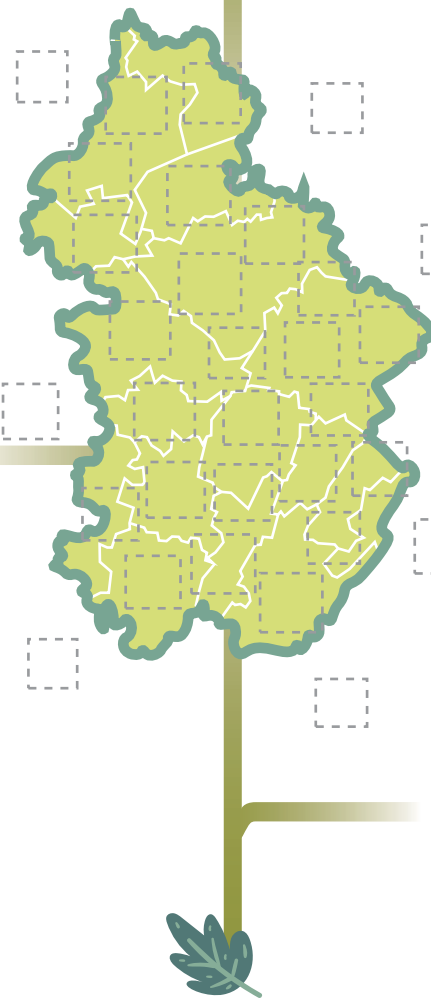


collectifcitoyens39@gmail.com

**MOTS CLEFS :**

Mobilisation citoyenne,  
aménagement du territoire

★  
SECTEUR  
D'INTERVENTION



**EN SAVOIR PLUS :**



<https://collectifcitoyens.tumblr.com/>



<https://www.facebook.com/collectifcitoyens.resistants>

Conçu et édité par : Avec le soutien de :





marché des Résistives 2016

## PETIT HISTORIQUE

Date de création : 2011

Point de départ :

Mobilisation contre hyper développement de surfaces commerciales

## OBJECTIFS ET MISSIONS

Promouvoir et défendre les valeurs citoyennes, en particulier la liberté d'opinion, la solidarité, l'égalité, la proximité et le respect de l'environnement.

Mener des actions non-violentes afin de mobiliser l'opinion publique et favoriser la vie démocratique, favoriser les achats groupés et les circuits courts, développer les échanges culturels et les échanges de savoirs et de services.



resistives

## QUELQUES ACTIONS

Actualisé le : 14/12/20

### Crédits :

Illustrations et pictos : (cc) from nounproject (by Alex Muravev, Noel Rasenderson, Eric Bergholz, Edit Progracz, ProSymbols, Made by Made, Christian Baptiste, Icons Producers, Iconnic, Vectors Point, Alice Design, Guilherme Furtado, Vectorstall, Fadhillcon, Jonathan Gibson, Felix Bronnimann) // from Freepik (by pikisuperstar)  
Conception graphique : (c) Co-Sphere

# FICHE N°28



• GAB Jura •  
Les Agriculteurs BIO du Jura

## GROUPEMENT DES AGRICULTEURS BIOLOGIQUES DU JURA

**SIGLE :** GAB 39

**TERRITOIRE D'ACTION :**

Le département du Jura

**COORDONNÉES :**



195 route de Besançon  
39000  
LONS-LE-SAUNIER



03 84 86 09 86

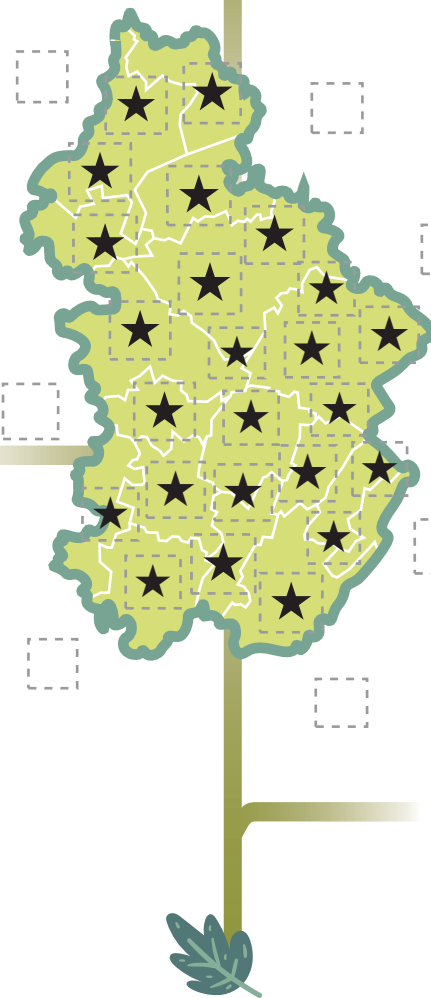


gabdujura@agribiofranchecomte.fr

**MOTS CLEFS :**

Agriculture biologique

★  
SECTEUR  
D'INTERVENTION



**EN SAVOIR PLUS :**



<https://www.interbio-franche-comte.com/GABduJura.html>



[@GABJura39](https://www.facebook.com/GABJura39)

Conçu et édité par : Avec le soutien de :





## PETIT HISTORIQUE

Date de création : 1976

Point de départ :

Le GAB 39 est le syndicat des producteurs biologiques du Jura. C'est l'échelon le plus local du réseau FNAB, Fédération Nationale de l'Agriculture Biologique. Depuis 1976, le GAB fédère les paysans bio et en conversion du département

## OBJECTIFS ET MISSIONS

Objectifs : Développer l'offre et la demande de produits bio en Bourgogne-Franche-Comté et organiser l'achat collectif de produits alimentaires biologiques ou issus de cultures respectueuses de l'environnement.

Missions :

- \* Développer et soutenir la production bio : encourager les conversions et les installations en bio ; améliorer les techniques de production ; construire des formations répondant aux besoins des agriculteurs ; animer des groupes d'échange de savoir-faire
- \* Structurer les filières : soutenir l'émergence de filières de proximité ; équitables pour chaque acteur ; développer l'approvisionnement en restauration collective
- \* Promouvoir l'Agriculture Biologique : réaliser et diffuser des outils de sensibilisation pour un large public ; représenter l'Agriculture Biologique auprès des institutions

## QUELQUES ACTIONS

Organisation de la fête de l'agriculture biologique : Regain(s), au Parc des Bains de Lons-le-Saunier.

En 2020, le GAB s'associe à l'Herberie Jurassienne pour organiser la « Fête de la bio et des Plantes ».

« Regain(s) et Herbes en Fête », (la Fête de la bio et des plantes)

Actualisé le : 14/12/20

Crédits :

Illustrations et pictos : (cc) from nounproject (by Alex Muravev, Noel Rasendrason, Eric Bergholz, Edit Prongracz, ProSymbols, Made by Made, Christian Baptiste, Icons Producers, Iconnic, Vectors Point, Alice Design, Guilherme Furtado, Vectorstall, Fadhillcon, Jonathan Gibson, Felix Bronnimann) // from Freepik (by pikisuperstar)  
Conception graphique : (c) Co-Sphere



# FICHE N°29

## SOCIÉTÉ D'HISTOIRE NATURELLE DE CHAMPAGNOLE

**SIGLE :** SHNC

**TERRITOIRE D'ACTION :**

Région de Champagne

**COORDONNÉES :**



39300  
CHAMPAGNOLE



[j.herenger@laposte.net](mailto:j.herenger@laposte.net)

**MOTS CLEFS :**

Biodiversité, botanique,  
mycologie, faune

**EN SAVOIR PLUS :**



Conçu et édité par : Avec le soutien de :





Inauguration du panneau d'information Spirante d'été Doucier 2019

## PETIT HISTORIQUE

Date de création : 1972

Point de départ :

## OBJECTIFS ET MISSIONS

Étude et vulgarisation de toutes les branches des sciences naturelles.

Organisation de sorties naturalistes toute l'année

## QUELQUES ACTIONS

Actualisé le : 15/12/20

### Crédits :

Illustrations et pictos : (cc) from nounproject (by Alex Muravev, Noel Rasendrason, Eric Bergholz, Edit Prongracz, ProSymbols, Made by Made, Christian Baptiste, Icons Producers, Iconnic, Vectors Point, Alice Design, Guilherme Furtado, Vectorstall, Fadhillcon, Jonathan Gibson, Felix Bronnimann) // from Freepik (by pikisuperstar)  
Conception graphique : (c) Co-Sphere

# FICHE N°30



## LE PIC NOIR

### SIGLE :

### COORDONNÉES :



1, rue de la Miséricorde  
39800  
POLIGNY



contact@lepicnoir.fr

### TERRITOIRE D'ACTION :

Fied, de Plasne, de Barretaine,  
de Poligny et autres communes  
environnantes,  
ainsi que celles de la haute  
vallée de la Seille

### MOTS CLEFS :

Aménagement du territoire,  
urbanisme,  
environnement

### EN SAVOIR PLUS :

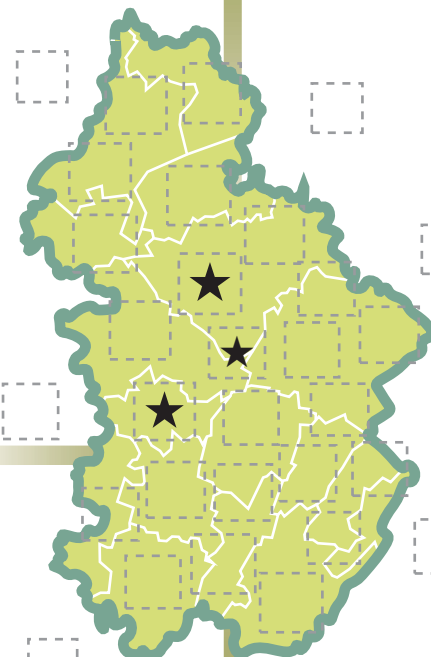


<http://www.lepicnoir.fr>



[@lepicnoir](https://www.facebook.com/lepicnoir)

★  
SECTEUR  
D'INTERVENTION



Conçu et édité par : Avec le soutien de :







## PETIT HISTORIQUE

Date de création : 2014

Point de départ :

Projet d'aménagement du Center Parc dans la forêt de Poligny (située sur le premier plateau), plus précisément au lieu-dit les Tartaroz, entre Plasne et Le Fied.

## OBJECTIFS ET MISSIONS

Elle se propose de contribuer à l'élaboration d'une politique touristique respectueuse de cette identité rurale. L'association portera une attention particulière au projet d'implantation d'un Center Parc dans la forêt de Poligny. Elle se donnera les moyens d'évaluer les impacts d'un projet de cette envergure sur les communes du Fied, de Plasne, de Barretaine, de Poligny et autres communes environnantes, ainsi que celles de la haute vallée de la Seille, et agira en conséquence au regard des dispositions de l'article 3 des statuts.

Préservation et défense de l'environnement, du cadre de vie, d'un développement de l'urbanisme et de l'aménagement soucieux de l'environnement et des ressources naturelles ainsi que de la qualité de vie dans le département du Jura, au regard notamment des projets d'aménagement touristiques et de loisirs et de tous projets susceptibles d'affecter l'identité rurale des communes du département du Jura.

## QUELQUES ACTIONS

Débats et manifestations diverses.

Broc du Pic Noir avec café débat : "quelle mobilisation pour quel tourisme ?"

Actualisé le : 15/12/20

### Crédits :

Illustrations et pictos : (cc) from nounproject (by Alex Muravev, Noel Rasendrason, Eric Bergholz, Edit Prongracz, ProSymbols, Made by Made, Christian Baptiste, Icons Producers, Iconnic, Vectors Point, Alice Design, Guilherme Furtado, Vectorstall, Fadhilcon, Jonathan Gibson, Felix Bronnimann) // from Freepik (by pikisuperstar)  
Conception graphique : (c) Co-Sphere

# FICHE N°31



## VÉLOQUIRIT

### SIGLE :

### TERRITOIRE D'ACTION :

Lons Agglomération : ECLA

### COORDONNÉES :



207 Chemin de Bel Air  
39000  
LONS-LE-SAUNIER



03 84 24 24 43



veloquirit@gmail.com  
veloquirit39000@fubicy.org

### MOTS CLEFS :

Promouvoir les  
déplacements doux

★  
SECTEUR  
D'INTERVENTION



### EN SAVOIR PLUS :



<http://www.veloquirit39000.fubicy.org/>



<https://www.facebook.com/veloquirit.39>

Conçu et édité par : Avec le soutien de :





## PETIT HISTORIQUE

Date de création : 2001

Point de départ :

## OBJECTIFS ET MISSIONS

Défendre le partage de la rue et promouvoir les déplacements au quotidien à vélo le long d'itinéraires sécurisés.

Missions :

\*Après des adhérents : des rendez-vous mensuels d'échanges chaque 1er mercredi de chaque mois

\*Après des décideurs : Constituer une force de proposition pour les collectivités compétentes en infrastructures routières, aménagement de l'espace et environnement en participant à des réflexions et des réunions organisées

\*Après du public :

Véloquirit anime un atelier d'autoréparation vélo

Création d'une vélocole essentiellement à destination des adultes

Organise des événements

## QUELQUES ACTIONS

Vélorution annuelle en ville au printemps

La fête du vélo le premier weekend de juin

Véloquirit a organisé quatre groupements d'achat de vélos à assistance électrique

Actualisé le : 4/12/20

### Crédits :

Illustrations et pictos : (cc) from nounproject (by Alex Muravev, Noel Rasendrason, Eric Bergholz, Edit Progracz, ProSymbols, Made by Made, Christian Baptiste, Icons Producers, Iconnic, Vectors Point, Alice Design, Guilherme Furtado, Vectorstall, Fadhillcon, Jonathan Gibson, Felix Bronnimann) // from Freepik (by pikisuperstar)  
Conception graphique : (c) Co-Sphere





# FICHE N°32

## OASIS BRIC A BRAC

**SIGLE :**

**TERRITOIRE D'ACTION :**

Lons Agglomération (ECLA)

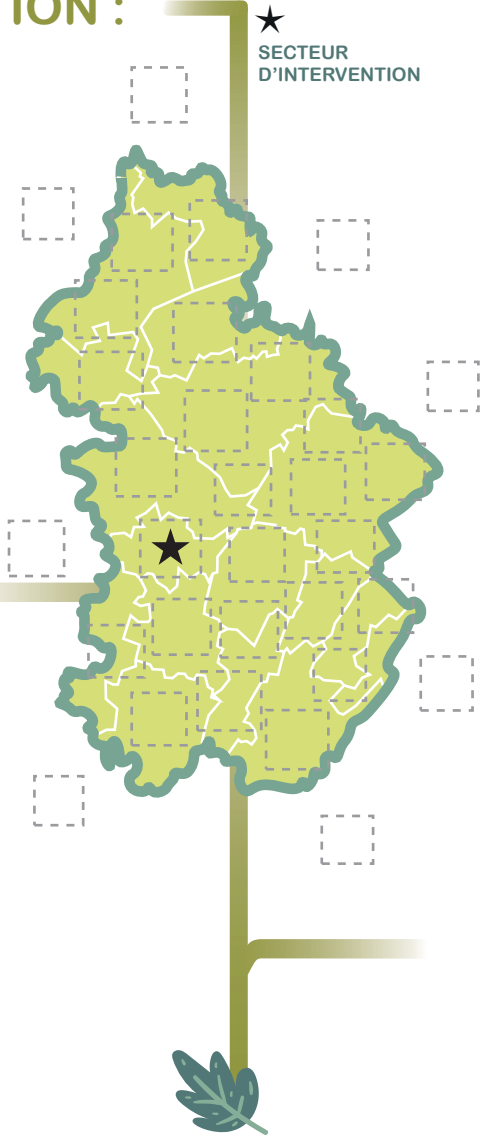
★  
SECTEUR  
D'INTERVENTION

**COORDONNÉES :**

90 Rue du Docteur Camuset  
39000  
LONS-LE-SAUNIER

**MOTS CLEFS :**

Réinsertion - Récupération -  
vente



03 84 24 20 77

**EN SAVOIR PLUS :**

bricabrac@assoc-oasis.fr

 <http://www.assoc-oasis.fr/>

Conçu et édité par : Avec le soutien de :



 <https://www.facebook.com/Oasis-Bric-a-Brac-440806006466614/>



## PETIT HISTORIQUE

Date de création :

Point de départ :



## OBJECTIFS ET MISSIONS

Agir pour l'environnement et mettant en œuvre la réduction des déchets par le réemploi et le recyclage.

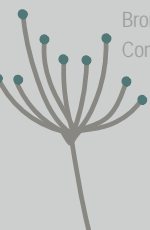


## QUELQUES ACTIONS

Actualisé le : 15/12/20

### Crédits :

Illustrations et pictos : (cc) from nounproject (by Alex Muravev, Noel Rasendrason, Eric Bergholz, Edit Progracz, ProSymbols, Made by Made, Christian Baptiste, Icons Producers, Iconnic, Vectors Point, Alice Design, Guilherme Furtado, Vectorstall, Fadhilcon, Jonathan Gibson, Felix Bronnimann) // from Freepik (by pikisuperstar)  
Conception graphique : (c) Co-Sphere



# FICHE N°33



## SERRE VIVANTE

### SIGLE :



### TERRITOIRE D'ACTION :

Massif de la Serre - Nord Jura

### COORDONNÉES :



2 Rue du Mortier  
39290  
MENOTEY

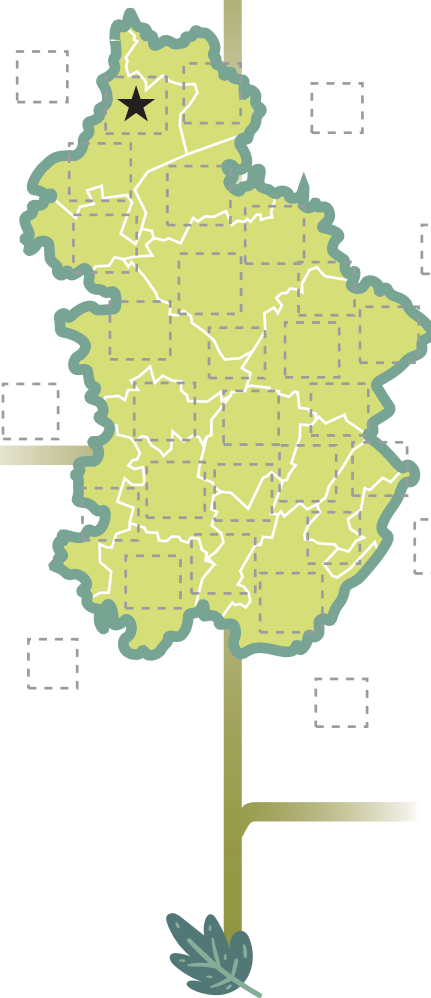


serre.vivante@wanadoo.fr

### MOTS CLEFS :

Mobilisation citoyenne,  
aménagement du territoire,  
nature  
Patrimoine et Environnement

★  
SECTEUR  
D'INTERVENTION



### EN SAVOIR PLUS :



<https://serre-vivante.pagesperso-orange.fr/>

Conçu et édité par : Avec le soutien de :





photo plantation haie Menotey

## PETIT HISTORIQUE

Date de création : 1992

Point de départ :

Créée en décembre 1992 pour contrer l'implantation d'un enclos de chasse dans le massif de la Serre.

## OBJECTIFS ET MISSIONS

Protection de l'environnement et du cadre de vie dans le Pays dolois et ses territoires limitrophes du Doubs, de la Côte d'Or et de la Haute Saône.

Elle agit pour : le maintien de l'intégrité du massif de la Serre, mettre en place une centrale d'information et d'animations, élaborer un document de développement et de protection du massif, faire progresser la législation sur les enclos et parcs de chasse et sur l'environnement en général.

## QUELQUES ACTIONS

Rédaction et distribution du bulletin d'information de Serre Vivante  
Organisation de sorties "fête de la nature", journées du patrimoine, participation à l'aménagement du sentier du Loup Garou à Amange ou du sentier du Tacot à Montmirey-la-Ville, etc.

Actualisé le : 15/12/20

### Crédits :

Illustrations et pictos : (cc) from nounproject (by Alex Muravev, Noel Rasendrason, Eric Bergholz, Edit Prongracz, ProSymbols, Made by Made, Christian Baptiste, Icons Producers, Iconnic, Vectors Point, Alice Design, Guilherme Furtado, Vectorstall, Fadhilcon, Jonathan Gibson, Felix Bronnimann) // from Freepik (by pikisuperstar)  
Conception graphique : (c) Co-Sphere

# FICHE N°34



## JURA NATURE ENVIRONNEMENT

**SIGLE :** JNE

**TERRITOIRE D'ACTION :**

le département du Jura

**COORDONNÉES :**



21 avenue Jean Moulin  
39000  
LONS-LE-SAUNIER



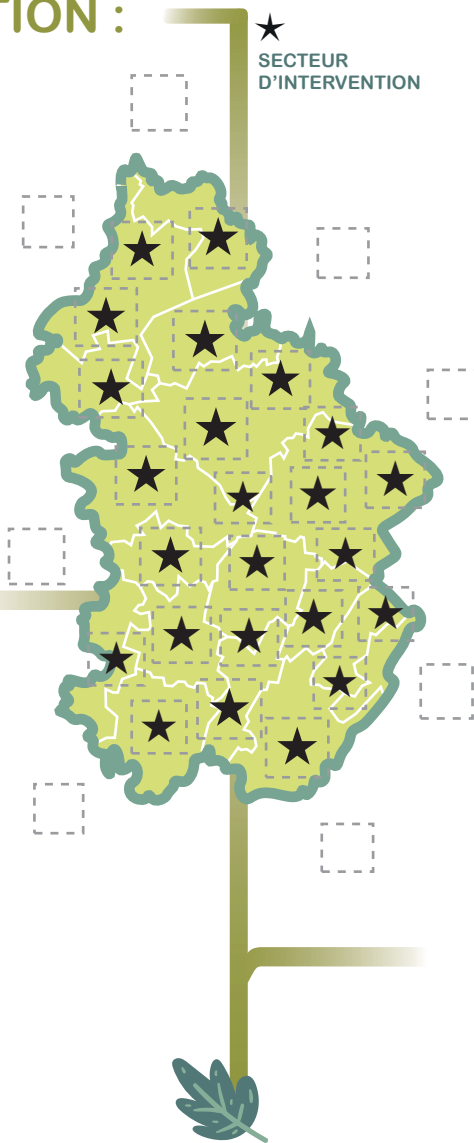
03 84 47 24 11



contact@jne.asso.fr

**MOTS CLEFS :**

Fédération, biodiversité,  
aménagement du territoire,  
eau, déchets



**EN SAVOIR PLUS :**



<https://www.jne.asso.fr/>



<https://www.facebook.com/juranature>

Conçu et édité par : Avec le soutien de :







chantier réouverture d'une pelouse

## PETIT HISTORIQUE

Date de création : 1970

Point de départ :

Regroupement des associations naturalistes du Jura pour lutter contre différentes atteintes à l'environnement (carrières alluvionnaires sur le Doubs, pollution de la Seille...)

## OBJECTIFS ET MISSIONS

A travers des actions de terrains, chantiers, animations, diagnostics, JNE accompagne les différents acteurs du territoire pour la préservation de l'environnement et de la biodiversité.

Elle a un rôle de veille environnementale et participe en tant qu'association agréée aux commissions préfectorales.



24 heures nat en combe d'Ain

## QUELQUES ACTIONS

Végétal Local : actions "récoltes de graines"

Animations découverte des Pelouses Sèches

Les 24h naturalistes

Colloques et débats publics : "rencontre autour du Castor" "Le photovoltaïque en débat", etc.

Publication d'un bulletin d'information pour les adhérents : "Oeil de Lynx"

Etc.

Actualisé le : 15/12/20

### Crédits :

Illustrations et pictos : (cc) from nounproject (by Alex Muravev, Noel Rasendrason, Eric Bergholz, Edit Prongracz, ProSymbols, Made by Made, Christian Baptiste, Icons Producers, Iconnic, Vectors Point, Alice Design, Guilherme Furtado, Vectorstall, Fadhilcon, Jonathan Gibson, Felix Bronnimann) // from Freepik (by pikisuperstar)  
Conception graphique : (c) Co-Sphere

# FICHE N°35



## ASSOCIATION POUR LA PROTECTION DE L'ENVIRONNEMENT DE LARNAUD

**SIGLE :** APPEL

**TERRITOIRE D'ACTION :**

Sur les communes de Larnaud, de Ruffey sur Seille (et de ses environs).

**COORDONNÉES :**



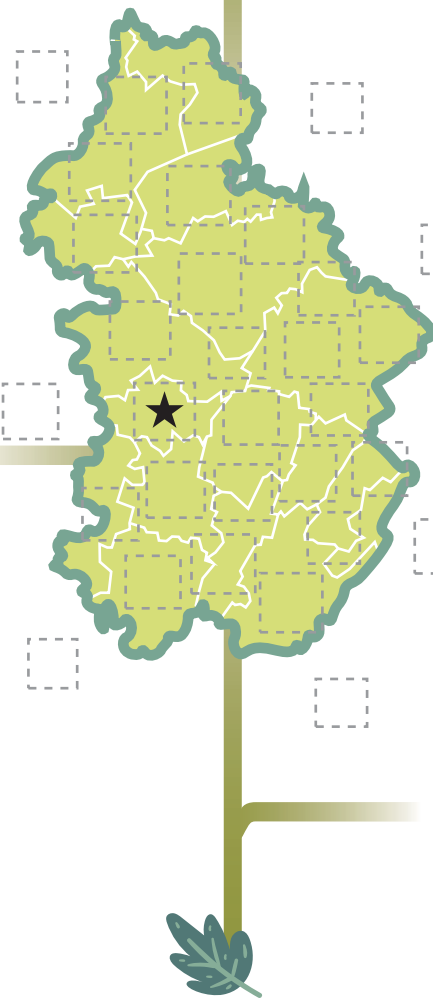
103, rue de la Gare  
39140  
LARNAUD



**MOTS CLEFS :**

Environnement,  
Cadre de vie

★  
SECTEUR  
D'INTERVENTION



**EN SAVOIR PLUS :**



<https://larnaud.fr/apel/>



Conçu et édité par : Avec le soutien de :





## PETIT HISTORIQUE

Date de création : 2010

Point de départ :

## OBJECTIFS ET MISSIONS

Cette association a pour but la protection de l'environnement (notamment en matière d'Installation Classées pour la Protection de l'Environnement, d'urbanisme, de la loi sur l'eau, de la législation en matière de carrières...) et du cadre de vie

## QUELQUES ACTIONS

Actualisé le : 15/12/20

### Crédits :

Illustrations et pictos : (cc) from nounproject (by Alex Muravev, Noel Rasendrason, Eric Bergholz, Edit Prongracz, ProSymbols, Made by Made, Christian Baptiste, Icons Producers, Iconnic, Vectors Point, Alice Design, Guilherme Furtado, Vectorstall, Fadhillcon, Jonathan Gibson, Felix Bronnimann) // from Freepik (by pikisuperstar)  
Conception graphique : (c) Co-Sphere





# FICHE N°36



## COLLECTIF CITOYENS POUR LE CLIMAT - LONS LE SAUNIER

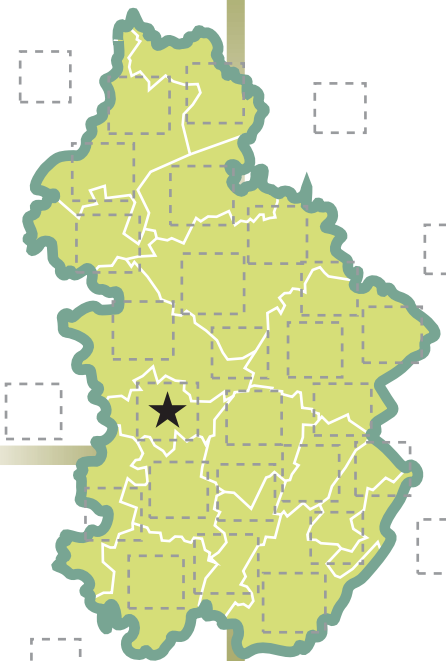
**SIGLE :** CPLC

**TERRITOIRE D'ACTION :**

Lons-le-Saunier

★  
SECTEUR  
D'INTERVENTION

**COORDONNÉES :**



**MOTS CLEFS :**

Climat - Mobilisation citoyenne  
autour du climat.



[contact@citoyenspourleclimat.org](mailto:contact@citoyenspourleclimat.org)

**EN SAVOIR PLUS :**



<https://citoyenspourleclimat.org/> Antenne de Lons



<https://www.facebook.com/Citoyens-Pour-Le-Climat-CPLC-Jura-Lons-Le-Saunier-723861187973671/>

Conçu et édité par : Avec le soutien de :



# PETIT HISTORIQUE

Date de création : 2019

## Point de départ :

Rassembler les foules, déjà sensibilisées ou non, aux enjeux environnementaux pour agir efficacement dans de multiples domaines.

## OBJECTIFS ET MISSIONS

Mouvement Citoyen Apartisan et Non Violent, mobilisé pour la justice climatique Antenne Jura (Lons-le-Saunier)

Objectif : sauvegarder le climat et la biodiversité avec la volonté de « faire ensemble » au-delà de tous clivages, et de toutes appartenances. Permettre aux citoyens de mener toute sorte d'actions coordonnées en faveur de cet objectif commun.

Trois axes d'actions :

- \*La sensibilisation et la communication : informer de manière fiable
- \*La coordination / convergence : mutualiser et coordonner les démarches.
- \*La compétence en matière d'organisation d'actions : Mettre à disposition des citoyens des outils efficaces pour communiquer, s'organiser et mettre à profit leurs compétences.

## QUELQUES ACTIONS

Les marches pour le Climat

Actualisé le : 15/12/20

### Crédits :

Illustrations et pictos : (cc) from nounproject (by Alex Muravev, Noel Rasendrason, Eric Bergholz, Edit Prongracz, ProSymbols, Made by Made, Christian Baptiste, Içons Producers, Iconnic, Vectors Point, Alice Design, Guilherme Furtado, Vectorstall, Fadhillicon, Jonathan Gibson, Felix Bronnimann) // from Freepik (by pikisuperstar)  
Conception graphique : (c) Co-Sphere

# SOMMAIRE AUTRES STRUCTURES :

<b>FICHE N° 01</b>	<b>CONSERVATOIRE BOTANIQUE NATUREL DE FC</b>
<b>FICHE N° 02</b>	<b>CONSERVATOIRE DES ESPACES NATURELS DE FC</b>
<b>FICHE N° 03</b>	<b>HUNANIMO</b>
<b>FICHE N° 04</b>	<b>TERRE DE LIEN BFC</b>
<b>FICHE N° 05</b>	<b>CPEPESC</b>
<b>FICHE N° 06</b>	<b>SAMU BFC</b>
<b>FICHE N° 07</b>	<b>LPO BFC</b>
<b>FICHE N° 08</b>	<b>ATMO BFC</b>
<b>FICHE N° 09</b>	<b>ALTERRE BFC</b>
<b>FICHE N° 10</b>	<b>SOS LRC</b>
<b>FICHE N° 11</b>	<b>BFC NATURE</b>
<b>FICHE N° 12</b>	<b>FRANCE NATURE ENVIRONNEMENT BFC</b>
<b>FICHE N° 13</b>	<b>COLLECTIF POUR LES PAYSAGES DU MASSIF JURASSIEN</b>
<b>FICHE N° 14</b>	<b>AJENA</b>
<b>FICHE N° 15</b>	<b>CENTRE ATHENAS</b>

# FICHE N°01



## CONSERVATOIRE BOTANIQUE NATIONAL DE FRANCHE - COMTÉ

*Observatoire régional des Invertébrés*

**SIGLE :** CBNFC  
- ORI

**COORDONNÉES :**



Maison de l'environnement BFC  
7 rue Voirin  
25000  
BESANÇON



### TERRITOIRE D'ACTION :

Franche-Comté et ponctuellement les départements voisins.



03.81.83.03.58

### MOTS CLEFS :

Biodiversité  
La connaissance, la conservation, l'évaluation et la valorisation des patrimoines végétal et entomologique (insectes) dans toute leur diversité.



cbnfc@cbnfc.org

### EN SAVOIR PLUS :



<http://cbnfc-ori.org/pratique>



[@cbnfcori](https://www.facebook.com/cbnfcori)

Conçu et édité par : Avec le soutien de :



# FICHE N°02

## CONSERVATOIRE D'ESPACES NATURELS DE FRANCHE-COMTÉ

**SIGLE :** CEN FC

**COORDONNÉES :**



### TERRITOIRE D'ACTION :

Franche-Comté (Doubs,  
Haute-Saône, Territoire de  
Belfort, Jura)



Maison de l'environnement BFC  
7 rue Voirin  
25000  
BESANÇON



03.81.53.04.20



### MOTS CLEFS :

Biodiversité, environnement,  
préservation des espaces  
naturels.

Le Conservatoire d'espaces  
naturels agit pour préserver les  
milieux naturels, la faune et la  
flore de Franche-Comté.

### EN SAVOIR PLUS :



<http://cen-franchecomte.org/>



<https://www.facebook.com/CENFrancheComte>  
@CENFrancheComte

Conçu et édité par : Avec le soutien de :



# FICHE N°03



## HUMANIMO

*Humanimo Être sensible*

**SIGLE :**

**COORDONNÉES :**



27 rue de la sous-préfecture  
39100  
DOLE



06 45 27 99 38



**TERRITOIRE D'ACTION :**

Franche-Comté, mais aussi  
statutairement territoire national

**MOTS CLEFS :**

Condition animale, droits des  
animaux, biodiversité, climat,  
alimentation végétale

**EN SAVOIR PLUS :**



<https://www.humanimo.fr/>



[@humanimofrance](https://www.facebook.com/humanimofrance)

Conçu et édité par : Avec le soutien de :



# FICHE N°04



Bourgogne Franche-Comté

## TERRE DE LIENS BOURGOGNE FRANCHE-COMTÉ

**SIGLE :** TDL BFC

**COORDONNÉES :**



### TERRITOIRE D'ACTION :

Terre de Liens est un mouvement national.  
L'association TDL BFC agit sur la grande région Bourgogne Franche-Comté.

### MOTS CLEFS :

Agriculture, biodiversité



Maison des associations, BPNN5  
2 rue des corroyeurs,  
21000  
DIJON



06 95 53 83 21



bfc@terredeliens.org

### EN SAVOIR PLUS :



<https://terredeliens.org/bourgogne-franche-comte.html>

Conçu et édité par : Avec le soutien de :



# FICHE N°05



## COMMISSION DE PROTECTION DE EAUX, DU PATRIMOINE, DE L'ENVIRONNEMENT, DU SOUS-SOL ET DES CHIROPÈRES

**SIGLE :**  
CPEPESC

**COORDONNÉES :**



3 rue Beauregard  
25000  
BESANCON

**TERRITOIRE D'ACTION :**



03 81 88 66 71

**MOTS CLEFS :**  
Environnement - Eau - Cavités  
- Chiroptères



contact@cpepesc.org

**EN SAVOIR PLUS :**



<https://www.cpepesc.org/>

Conçu et édité par : Avec le soutien de :



# FICHE N°06



## SAMU DE L'ENVIRONNEMENT BOURGOGNE-FRANCHE-COMTÉ

SIGLE :

COORDONNÉES :



TERRITOIRE  
D'ACTION :

Bourgogne - Franche - Comté



Centre social ESCAPADE,  
2 Rue Aimé Césaire  
25400  
AUDINCOURT



07 81 90 40 72



bfc@samudelenvironnement.fr

MOTS CLEFS :

Eau

EN SAVOIR PLUS :



<http://samudelenvironnementbfc.fr/>



<https://www.facebook.com/sdebfc/>

Conçu et édité par : Avec le soutien de :



# FICHE N°07



AGIR pour la  
**BIODIVERSITÉ**  
BOURGOGNE-FRANCHE-COMTÉ

## LIGUE DE PROTECTION DES OISEAUX DE BOURGOGNE-FRANCHE-COMTÉ

**SIGLE :** LPO BFC

**COORDONNÉES :**



**TERRITOIRE  
D'ACTION :**

Bourgogne - Franche - Comté



Maison de l'Environnement de BFC  
7 rue Voirin  
25000  
BESANCON



03 81 50 43 10



franche-comte@lpo.fr

**MOTS CLEFS :**

Biodiversité

**EN SAVOIR PLUS :**



<http://franche-comte.lpo.fr/>



[@lpo.franchecomte](https://www.facebook.com/lpo.franchecomte)

Conçu et édité par : Avec le soutien de :



# FICHE N°08



## ATMO BOURGOGNE-FRANCHE-COMTÉ

*Observatoire ORECA et plateforme OPTTEER*

**SIGLE :** ATMO  
BFC

**COORDONNÉES :**



37, rue Battant  
25000  
BESANCON



**TERRITOIRE  
D'ACTION :**

Bourgogne - Franche - Comté



03 81 25 06 60

**MOTS CLEFS :**

Qualité de l'Air - Pollution



contact@atmo-bfc.org

**EN SAVOIR PLUS :**



<https://www.atmo-bfc.org/>



[@atmoBFC](https://www.facebook.com/AtmoBFC)

Conçu et édité par : Avec le soutien de :



# FICHE N°09



## ALTERRE BOURGOGNE FRANCHE-COMTÉ

**SIGLE :**

**COORDONNÉES :**



**TERRITOIRE D'ACTION :**

Bourgogne - Franche - Comté



La Bourdonnerie  
2 allée Pierre Lacroute  
21000  
DIJON



03 80 68 44 30



message possible via le site

**MOTS CLEFS :**

Environnement - Centre de  
Ressources

**EN SAVOIR PLUS :**



<https://www.alterrebourgognefranchecomte.org>



<https://www.facebook.com/AlterreBFC>  
@AlterreBFC

Conçu et édité par : Avec le soutien de :



# FICHE N°10



## COLLECTIF SOS LOUE ET RIVIÈRES COMTOISES

SIGLE : SOS LRC

COORDONNÉES :



TERRITOIRE D'ACTION :

Rivières de Franche - Comté



MOTS CLEFS :

Pollution - Cours d'eau



info@soslrc.com

EN SAVOIR PLUS :



<https://www.soslrc.com/>

Conçu et édité par : Avec le soutien de :



<https://www.facebook.com/rivierescomtoises>  
@rivierescomtoises



# FICHE N°11



## BOURGOGNE FRANCHE COMTÉ NATURE

**SIGLE :**

**COORDONNÉES :**



**TERRITOIRE D'ACTION :**

Bourgogne - Franche - Comté



Maison du Parc

58230

ST BRISSON



03 86 76 07 36

**MOTS CLEFS :**

Fédération - Nature



contact@bfcnature.fr

**EN SAVOIR PLUS :**



<http://www.bourgogne-franche-comte-nature.fr>

Conçu et édité par : Avec le soutien de :





# FICHE N°12



## FRANCE NATURE ENVIRONNEMENT BOURGOGNE FRANCHE-COMTÉ

**SIGLE :** FNE BFC

**COORDONNÉES :**



**TERRITOIRE  
D'ACTION :**

Bourgogne - Franche - Comté



Maison de l'Environnement BFC  
7 rue Voirin  
25000  
BESANCON



03 81 80 92 98



contact@fne-bfc.fr

**MOTS CLEFS :**

Fédération - Environnement -  
Nature

**EN SAVOIR PLUS :**



<https://www.fne-bfc.fr/>

Conçu et édité par : Avec le soutien de :



# FICHE N°13



## COLLECTIF POUR LES PAYSAGES DU MASSIF JURASSIEN

SIGLE :

COORDONNÉES :



**TERRITOIRE D'ACTION :**  
Massif Jurassien



Maison de l'environnement BFC  
7 rue Voirin  
25000  
BESANCON



**MOTS CLEFS :**  
Paysage - Casse-Caillou



paysagesmassifjurassien@lavache.com

**EN SAVOIR PLUS :**



<https://paysagesjurassiens.wixsite.com/monsite/le-collectif>



<https://www.facebook.com/Affleurements.Rocheux>

Conçu et édité par : Avec le soutien de :



# FICHE N°14



## AJENA ENERGIE ET ENVIRONNEMENT

**SIGLE :** AJENA

**COORDONNÉES :**



**TERRITOIRE D'ACTION :**

Région Bourgogne  
Franche-Comté,  
Jura et Doubs



28 Boulevard Gambetta  
39000  
LONS-LE-SAUNIER

*Antenne Doubs : MEBFC, 7 rue Voirin 25000 BESANCON*



03 84 47 81 10



contact@ajena.org

**MOTS CLEFS :**

Climat, énergie,  
environnement, mobilité,  
rénovation thermique, précarité  
énergétique, construction à  
énergie positive

**EN SAVOIR PLUS :**



<https://www.ajena.org>



<https://www.facebook.com/Ajena.Energie.Environment>

Conçu et édité par : Avec le soutien de :



# FICHE N°15



## CENTRE ATHENAS

**SIGLE :**

**COORDONNÉES :**



**TERRITOIRE D'ACTION :**

Franche-Comté  
Est de le Bourgogne



Lieu d'accueil :

366, chemin de Montceau  
39570 L'ETOILE

*Boite postale : Centre Athénas BP 60921  
39009 LONS LE SAUNIER Cedex.*



03.84.24.66.05



centre@athenas.fr

**MOTS CLEFS :**

Biodiversité  
Centre de soins pour animaux  
sauvages de Franche-comté et  
Bourgogne Est

**EN SAVOIR PLUS :**



<https://www.athenas.fr>



<https://www.facebook.com/Centre.ATHENAS.animaux.sauvages>

Conçu et édité par : Avec le soutien de :

